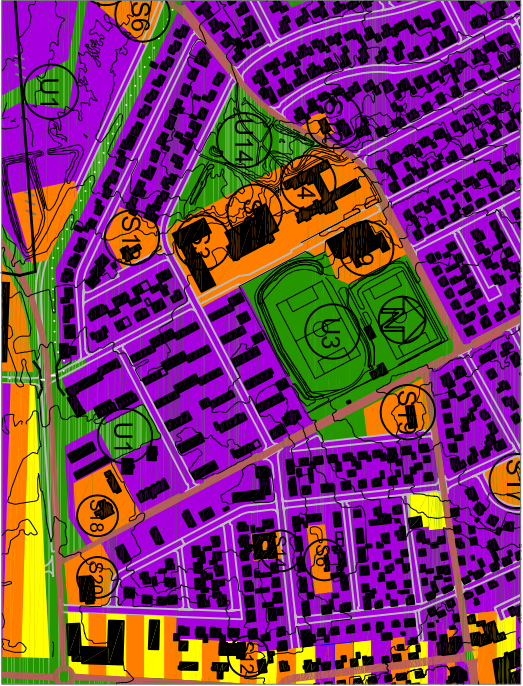




Breytt aðalskipulag

mkv. 1:10.000



Gildandi aðalskipulag staðfest 28.3.1996

mkv. 1:10.000



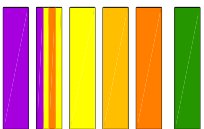
# REYKJANESBÆR

ADALSKIPULAG 1995-2015

MARKMIÐ SKIPULAGSINS ER AD SKAPA NÆGAN FJÖLDA BILASTÆDA VID FJÖLBRAUTASKÓLA SUDURNESJA. BREYTINGIN FELLST Í ÞVI AD SVÆÐI VESTAN VID FJÖLBRAUTARSKÓLA SUDURNESJA BREYTTIST ÚR VERNÐUDU ÚTIVISTARSVÆÐI SVÆÐI UNDIR BILASTÆÐI OG ÚTIVISTARSVÆÐI. MERKING U14 FELLUR ÚT. GERT ER RÁÐ AD KEYRT SÉ INN Í STÆÐIN FRÁ FAXABRAUT. SVÆÐIÐ AFMARKAST AF FAXABRAUT, SKÓLAVEGI OG LÖÐARMÖRKUM FJÖLBRAUTARSKÓLA OG HOLTASKÓLA. STÆRD SVÆÐSINS ER UM 1,5ha.

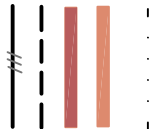
ADALSKIPULAGSBREYTING ÞESSI SEM AUGLÝST HEFUR VERIÐ SKV. 18 GREIN SKIPULAGS- OG BYGGINGARLAGA NR. 73/1997 VAR SAMÞYKKT Í BÆJARSTJÓRN PANN 2004

ADALSKIPULAGSBREYTING ÞESSI VAR AFGREIÐÐ AF SKIPULAGSSTOFNUN TIL STAÐFESTINGAR UMHVÆRFRÁÐHERRA PANN 2004



- Útivist - opin svæði
- Stofnanir
- Miðsvæði
- Verslun- og þjónusta
- Miðbæjar svæði
- Íbúðasvæði

- S3 FJÖLBRAUTARSKÓLI
- S4 GRUNNSKÓLI
- S6 GÆSLUVÖLLUR
- S8 ÍÞRÓTTAHÚS
- S9 SUNDSTAÐUR
- S12 SAFNABARHEIMILI
- S14 DVALARHEIMILI ALDRADRA
- S17 SJÚKRAHÚS
- S18 LÖGREGLUSTÖÐ
- S19 SÝSLUMÁÐUR
- S20 SLÖKKVISTÖÐ
- U1 LEIKVÖLLUR
- U3 ÍÞRÓTTASVÆÐI
- U14 ÚTIVISTARSVÆÐI VERNÐAD



- Göngu- og hjólréastígar
- Tengibraut
- Aðalsainfgata
- Afmörkun skipulagsbreytingar
- Varnarsvæði

ADALSKIPULAGSBREYTING ÞESSI VAR STAÐFEST AF AF UMHVÆRFRÁÐHERRA SKV. 19 GR. SKIPULAGS OG BYGGINGARLAGA NR. 73-1997 PANN 2004



VERKFRÆÐISTOFA SUDURNESJA

Verkfæðisstofa Sudurnesja ehf  
Vikurbraut 13, 230 Reykjanesbæ  
Sími: 420 0100, Fax: 420 0111  
Netfang: vs@vss.is

Ummið í febrúar 2004 Ingjör Björnsson  
Grunnkort og lítakerfi uppfært