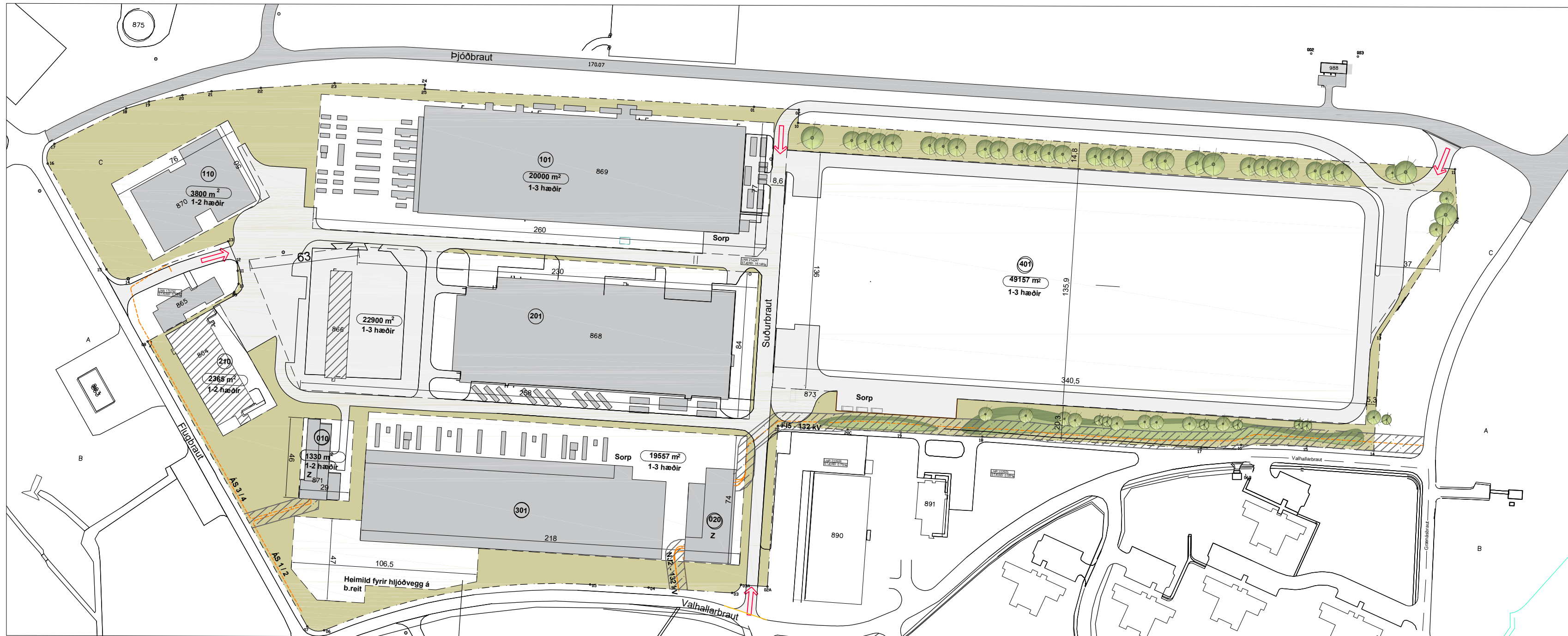


GILDANDI DEILISKIPULAG, samþykkt 05.09.2023



TILLAGA AÐ DEILISKIPULAGI

SKILMÁLATAFLA

AÐKENNI /STADGREINIR				LÓÐARSTÆRD	NÚV. ÁSTAND	EFTIR Breytingu	ATHUGASEMDIR	SKILMÁLAR
Lóðir	Húshætti	MHL	Landeignaskrá	Lóðarstærð / B.reitur	NHL fyrir:	Núv.m <sup>2</sup> á lóðum	NHL eftir: Leyfilegir m <sup>2</sup>	Aths.
<b>VALHALLABRAUT 868 GILDANDI</b>								
<b>VALHALLABRAUT 868 VERÐUR</b>								
NÁÐAR:								
BYGGINGARREITUR 010	Valhallabraut 871	05 0101/02	214247	1.330 m <sup>2</sup>		951,7	0,75	1.000
BYGGINGARREITUR 101	Valhallabraut 869	04 0101	214247	20.000 m <sup>2</sup>		12.328,9	0,69	13.700
BYGGINGARREITUR 110	Valhallabraut 870	01 0101	214247	3.800 m <sup>2</sup>		1.813,8	0,53	2.000
BYGGINGARREITUR 201	Valhallabraut 868	07 0101	214247	22.900 m <sup>2</sup>		10.959,1	0,57	13.000
	Valhallabraut 866	02 0101	214247			782,2	innf. að ofan	niðurrif heimilt
BYGGINGARREITUR 210	Valhallabraut 864	03 0101	214247	2.365 m <sup>2</sup>		1.546,7	1,50	2.000
								niðurrif heimilt
BYGGINGARREITUR 301	Valhallabraut 872	08 0101	214247	19.557 m <sup>2</sup>		9.285,1	0,66	13.000
								Byggingareitur fyrir gagnaver og spennistöð. Heimild fyrir tæknibúnað á þaki, allt að 3.5m yfir há. Þakhæð. Hövaðamyndandi búnaður utanhúss skal vera norðan megin við hús. Byggingareitur fyrir gagnaver. Heimild fyrir tæknibúnað á þaki, allt að 3.5m yfir há. Þakhæð. Hövaðamyndandi búnaður utanhúss skal vera norðan megin við hús. Byggingareitur fyrir gagnaver. Heimild fyrir tæknibúnað á þaki, allt að 3.5m yfir há. Þakhæð. Hövaðamyndandi búnaður utanhúss skal vera norðan megin við hús. Kvæð er á reitnum að hönnun bygginga og hljóðvarnir tryggja fullnægjandi hljóðvist gagnvart nærliggjandi húsum. Heimild er fyrir allt að 8m hljóðvegg á stækkuðum byggingareit sunnan og vestan byggingar.
BYGGINGARREITUR 401	Valhallabraut 873A		222924 / 223265	49.157 m <sup>2</sup>		-	0,65	32.000
								Byggingareitur fyrir gagnaver. Heimild fyrir tæknibúnað á þaki, allt að 3.5m yfir há. Þakhæð. Hövaðamyndandi búnaður utanhúss skal vera norðan megin við hús. Kvæð er á reitnum að hönnun bygginga tryggja fullnægjandi hljóðvist gagnvart nærliggjandi húsum.
VALHALLABRAUT 865	Valhallabraut 865	01 /02 0101	175792	1385 m <sup>2</sup>	0,30	800,50	0,60	831
<b>SAMTALS Í SKIPULAGI</b>				<b>162.785 m<sup>2</sup></b>		<b>38.468,0</b>	<b>0,48</b>	<b>77.531,0</b>

**GREINARGERÐ:**

**TILLAGA AÐ NÝJU DEILISKIPULAGI.**

UM ER AÐ RÆÐA UPPFÆRSLU Á NÚGILDANDI DEILISKIPULAGI.

MEÐ ÞESSARI DEILISKIPULAGSTÍLLOGU ER BYGGINGAREITUR 301 STÆKKADUR UM 3437 m<sup>2</sup> TIL SUDURS OG VESTURS. ÁSTÆÐA ÞESS ER AÐ MEÐ AUKINNI AFLGETU TÖLVUKERFA FYLGIR AUKIN KÆLI- OG VARAFLSÞÖRF. OG ÞVÍ ÞARF AÐ GERA RÁÐ FYRIR AUKNU PLÁSSI FYRIR SLÍKAN BÚNAÐ. HEIMILD ER VEITT FYRIR HLJÓÐSKERM Á STÆKKUÐUM BYGGINGAREIT.

SÓMULEIÐIS ERU BYGGINGAREITIR 401 OG 501 ERU SAMEINADIR Í EINN REIT MEÐ EINI GAGNVARVERSBYGGINGU. SAMHLIDA ÞVÍ ER BYGGINGAREITURINN OG BYGGINGAMAGN REITSINS MINNKAD. SUNNAN VIÐ BYGGINGAREITINN ER KRAFA UM 5M HÁA HLJÓÐMÖN, TIL AÐ BREGÐAST VIÐ HLJÓÐI FRÁ REKSTRÍ Á REITNUM. SJÁ NÁÐAR HLJÓÐSKÝRSLU VERKFRÆDISTOFUNNAR COWI.

UPPDRATTURINN ER UPPFÆRDUR MEÐ ÞEIM BYGGINGUM SEM BYGGÐAR HAFU VERID FRÁ 2023 OG ÞÆR BYGGINGAR SEM RIFNAR HAFU VERID FJARLÆGDAR.

RAUNSTADSETNINGAR HÁSPENNULAGNA HAFU VERID UPPFÆRDAR.

LÓÐ RIDDBREYTTISÓÐVAR HITAVEITU SUDURNESJA ER ÖBREYTT. AÐKOMU ER FRÁ FLUGVALLARVEGI.

**AFMÖRKUN SVÆÐIS OG FORSENDUR**

DEILISKIPULAG ÞETTA NÆR TIL STADGREINIREITSINS VALHALLARBRAUT 868, SEM AFMARKAST AF VALHALLARBRAUT, FLUGVALLARBRAUT, FLUGVALLARGIRÐINGU VIÐ ÞJÓÐBRAUT OG GRÆNÁSBRAUT TIL AUSTURS. SKIPULAGSREITURINN VALHALLARBRAUT 868 ER ÞVÍ VIÐ YSTU MÖRK ÁBRÚAR.

STEFNA Í SKIPULAGI OG SKIPULAGSLEG STADA

**ADALSKIPULAG**

Í NÚGILDANDI ADALSKIPULAGI REYKJANESBÆJAR ER DEILISKIPULAGSREITURINN HLU TI AF ATHAFNASVÆÐI (AT4 ÁSBRÚ), HEILDARSTÆRD SVÆÐISINS ER 43,7ha. NÚVERANDI BYGGINGAMAGN ER 39.160 m<sup>2</sup> OG LEYFILEGT BYGGINGAMAGN 88.000m<sup>2</sup>. MIÐAÐ ER VIÐ AÐ NYTINGARHLUT FALL SÉ Á BILINU 0,3-0,8, EN SKILMÁLAR SÉU SETTIR FRAM Í DEILISKIPULAGI.

EN UM SKIPULAGSSVÆÐI SEGIR Í ADALSKIPULAGI:

AT4 Ásbú. Megin áhersla er á flugvallarstarfsemi og rýmisfreka starfsemi, sem tengist netþjónabúum, s.s. vörugæymslur, umbóts- og heilidsöluverstanum. Gert er ráð fyrir að svæðið geti þjónað sem umráðasvæði flugstöðvar fyrir innanlandsflug ef það verður ákvörðun samgönguvalda. Vegna nálægðar við flugvöllinn eru byggingarheimildir hærrí á AT4 en öðrum athafnasvæðum. Gert er ráð fyrir allt að fjögurra hæða byggð. Gæta skal sérstaklega að hæðartakmörkunum og hindranafötum vegna flugbrauta á Keflavíkurflugvelli, sbr. kalla 7.1 um hindranaflet flugvallar.

Í SAMÞYKKTU RAMMASKIPULAGI ÁSBRÚAR ER FJALLAD UM ÞÉTTINGAMÖGULEIKA Á HÁALEITISHLADI, SEM ERU 33,7 ha HLU TI AF AT4. ÞAR TELJI NÚ BYGGINGAMAGN 40.000M<sup>2</sup> EN AÐ NYTT BYGGINGAMAGN GETI MÖGULEGA ORÐIÐ 60.000M<sup>2</sup>; SAMTALS 100.000M<sup>2</sup>, SEM ER UMTALSVERT HÆRRA EN ADALSKIPULAGIÐ MIÐAR VIÐ. ÞVÍ ER VIÐBÚIÐ AÐ UPPBYGGINGARHEIMILDIR Á REITNUM VERDI AUKNAR VIÐ ENDURSKOÐUN ADALSKIPULAGS.

**DEILISKIPULAGSSVÆÐIÐ**

Í GILDIR ER DEILISKIPULAG FRÁ 2023 ÞAR SEM SAMEINADAR VORU LÓÐIR Í EINA FYRIR STARFSEMI VERNE GLOBAL, BYGGINGAHEIMILDIR AUKNAR, SÉRSTAKLEGA Á AUSTURHLUTA REITSINS FYRIR TVÆR 17.400M<sup>2</sup> GAGNAVERBYGGINGAR ÁSAMT BÚNAÐI.

SVÆÐIÐ EINKENNIST AF LÁGREISTUM BYGGINGUM AF ÝMSUM STÆRÐUM OG GERÐUM. EINKENNANDI ERU ÞÓ ÞRJAR STÓRAR BYGGINGAR: TVÆR VÖRUSKEMMUR FRÁ TÍMA VARNALIDSINS; BYGGINGAR #868 OG #869 OG NÝBYGGING Á REIT 301. ÞAU ERU STÁLGRINDARHÚS Á STEYPTUM GRUNNI. BREIÐAR GÖTUR OG MALBIKUD PLÓN UMLYKJA BYGGINGARNAR. EITTHVAÐ ER UM MILLIGÖLF Í ÞESSUM BYGGINGUM. UMHVERFI ER BERANGURSLÆGT OG SVÍPMÖT BYGGINGA ER ÁPEKKT ÞRÁTT FYRIR NOKKURN STÆRDARMUN, Þ.E. EINFÖLD STÁLGRINDARMANNVIRKI.

VÖRUSKEMMURNAR OG FLEST ÖNNUR HÚS ERU BYGGÐ Á SJÓTTA ÁRATUGNUM. VIÐ FLUGVALLARBRAUT ER RIDDBREYTTISÓÐ, BYGGING #865 Í EIGU HITAVEITU SUDURNESJA (HS) OG Á EIGN LÓÐ. SEM ÞJÓNAR ÖLLU FLUGVALLARSVÆÐINU.

NÁNASTA UMHVERFI REITSINS TIL NORDURS OG VESTURS ER EINNIG FYRRUM ATHAFNASVÆÐI VARNARLIDSINS, SKEMMUR OG FLUGHLÓÐ, EN IBÚÐABYGGÐ TIL AUSTURS OG SUDURS.

LANDSLAGIÐ EINKENNIST AF HEIDAGRÖÐRI Í GRUNNUM JARÐVEGI OG EINSTAKA KLÖPPUM OG STÓRGRÝTI UPP ÚR JARÐVEGINUM. Á STÆRSTUM HLU TA SVÆÐISINS ER LANDSLAGI RASKAÐ MEÐ RÁSUM FYRIR OFANVATNSLAUSNIR, MALBIKUDUM GÖTUM, PLÓNUM OG MALARSVÆÐUM.

**UMFERÐ OG AÐKOMUR**

AF LÓÐINNI ER NÚ ÚT- OG INNAKTUR Á ÞREMUR STÖÐUM; VESTUR ÚT Á FLUGVALLABRAUT; SUDUR ÚT Á VALHALLABRAUT OG NORDUR ÚT Á ÞJÓÐBRAUT, ÁSAMT AÐKOMU INN Á LÓÐINA FRÁ N-A HORNI LÓÐARINNAR, SEM ER ÖBREYTT FRÁ GILDANDI SKIPULAGI. BYGGINGAREITUR 401 NÆR YFIR AÐKOMUVEGINN TIL AÐ M.A. ÞAR MEGI KOMA FYRIR ÖRYGGISHLIÐI OG HLIDBYGGINGU EF ÁSTÆÐA ER TIL.

LÓÐIN VALHALLABRAUT 868 VERÐUR AFGIRT EINS OG SÝNT ER Á TEIKNINGU OG VÖKTUÐ. AÐGANGI AÐ SVÆÐINU VERÐUR STJÓRNAD FRÁ VAKTILHIDINU.

**BÍLA- OG HJÓLASTÆÐI**

EINUNGIS ÞJÓNUSTUÖKUT/EKI OG SAMÞYKKTIR BYRGJAR GAGNAVERSINS HAFU AKSTURSAÐGANG INN Á SVÆÐINU SJÁLFU. GESTIR OG STARFSMENN MUNU LEGGJA Á SKILGREINDUM BÍLASTÆÐUM INNAN LÓÐAR. AÐGÖNGUSTÝRING ER FYRIR GANGANDI OG AKANDI INN Á LÓÐINA.

UMHVERFIS FLEST HÚS ER AMK 6M BELTI AKSTURSSVÆÐIS SEM GAGNAST ÞJÓNUSTUBIFREIÐUM VEGNA VIÐHALDS OG SEM BJÓRGUNARSVÆÐI SLÖKKVILLIS.

**BYGGDARMYNSTUR**

ENGAR BYGGINGAR Á REITNUM FALLA UNDIR FRIDUN BYGGINGA SAMKVÆMT ÞJÓDMINJALÖGUM. GAGNAVER ER RÓÐ GAGNAGEYMSLUSALA, ÁSAMT RAFMAGNS- OG LJÓSLÉIÐARARÝMUM, AÐSTÖÐU FYRIR MÓTTÖKU TÖLVUBÚNAÐAR OG UPPSETNINGU Á HONUM AUK RÝMA OG KERFA LOFTRÆSTI- OG KÆLIBÚNAÐAR. OFTAST ER GERT RÁÐ FYRIR SKRIFSTOFUHLUTA Í BYGGINGUM, EN MIÐLÆGAR SKRIFSTOFUR ERU Í #868 OG #869. GAGNAVERBYGGINGAR GETA VERID ALLT AÐ 3 HÆÐIR AÐ HLU TA VERID EFTIR TÆKNIBÚNAÐI.

Á BYGGINGAREITUM ER HEIMILD FYRIR TÆKNIRÝMUM Á ÞAKI, ALLT AÐ 3.5M YFIR HÁM. ÞAKHÆÐ. Á 301 ER TIL VIÐBÓTAR HEIMILD TIL AÐ HÆKKA HLJÓÐVEGG Á NORDURHLID HÚSSINS 1.0M UMFRAM HEIMILD TÆKNIRÝMA TIL AÐ SKERMA AF HLJÓÐ.

UPPBYGGING SVÆÐISINS VERÐUR Í ÁFÖNGUM SEM TRYGGIR RÝMI VEGNA AÐGENGIS OG UMSYSLU Á UPPBYGGINGARTÍMA.

**HLJÓÐVIST**

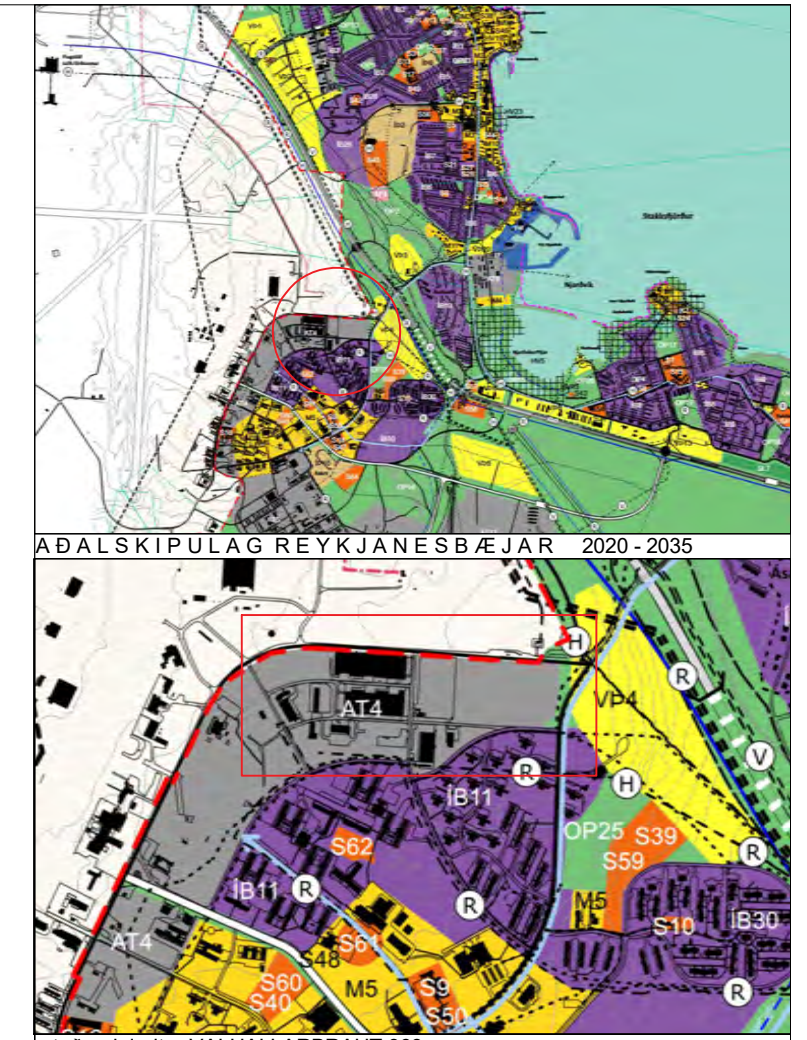
GERÐ ER KRAFA UM AÐ HLJÓÐMENGUN FRÁ ALLRI STARFSEMI GAGNAVERSINS SÉ INNAN REGLUGERDARMARKA GAGNART AÐLIGGJANDI BYGGÐ. HEIMILD ER FYRIR HLJÓÐMÖNUM OG HLJÓÐSKERMUM SUNNAN 301 OG 401 Í ÞEIM TILGANGI.

BYGGÐ OG TÖLULEGAR UPPLÝSINGAR

BYGGINGARMAGNI MUN MINNKA VIÐ ÞESSA Breytingu, SBR. SKILMÁLATÖFLU. FYRIRHUGUÐ UPPBYGGING ER SÝND Á SKÝRINGARUPPDRAETTI OG ENDURSPGLAST Í SKILMÁLATÖFLU.

**HÁSPENNULAGNIR**

HELGUNARSVÆÐI HÁSPENNULAGNA ER MERKT Á UPPDRÆTTI; 5M SITT HVORU MEGIN VIÐ LOGN Í SAMRÆMI VIÐ REGLUGERÐ 2008 OG ER SKÁMERKT Á UPPDRÆTTI. STADSETNINGAR STRENGJA HAFU VERID UPPFÆRDAR VESTANMEGIN Á LÓÐ Í SAMRÆMI VIÐ STADSETNINGU Á KORTAGRUNNI.



**SKÝRINGAR:**

- MÖRK DEILISKIPULAGS
- MÖRK AÐLIGGJANDI DEILISKIPULAGS ISAVIA
- NÚVERANDI BYGGINGAR
- BYGGINGAR SEM MÁ FJARLÆGJA
- HELGUNARSVÆÐI HÁSPENNULAGNA
- BYGGINGAREITUR
- VEGIR OG BÍLASTÆÐI
- LÓÐAMÖRK OG HNITA NR.
- GIRÐINGAR m.a. Flugvallargirðing
- TK KÓTI TÆKNIRÝMA Á ÞAKI
- STÆRD BYGGINGAREITAR
- GK HÆÐAKÓTI LANDS
- Z SPENNISTÓÐ Á B.REIT
- (201) BYGGINGARREITANUMER
- AÐKOMU AÐ LÓÐ
- HNTAKERFI SVÆÐIS
- ÁS # 132 kV HÁSPENNULINUR
- AV AFVOTUNARRÁS

Deiliskipulagsbreyting þessi, sem fengið hefur meðferð í samræmi við ákvæði 2. mgr. 43 gr. skipulagslaga nr. 123/2010, var samþykkt í/á \_\_\_\_\_ þann \_\_\_\_\_ 20\_\_.

Tillagan var auglýt frá \_\_\_\_\_ 20\_\_ með athugasemdafresti til \_\_\_\_\_ 20\_\_.

Auglýsing um gildistöku breytingarinnar var birt í B-deild Stjórnartíðinda þann \_\_\_\_\_ 20\_\_.

A: 26.06.2026: uppfært í kjölfar auglýsingar Breytingar.



**T.ark**  
ARKITEKTAR  
HÁTÚNI 2b - 105 REYKJAVÍK  
Sími: 540 5700  
tark@tark.is - www.tark.is

---

VERKHEITI:  
**VALHALLABRAUT 868**  
Breyting á deiliskipulagi  
Reykjanesbæ / Keflavíkurflugvelli

---

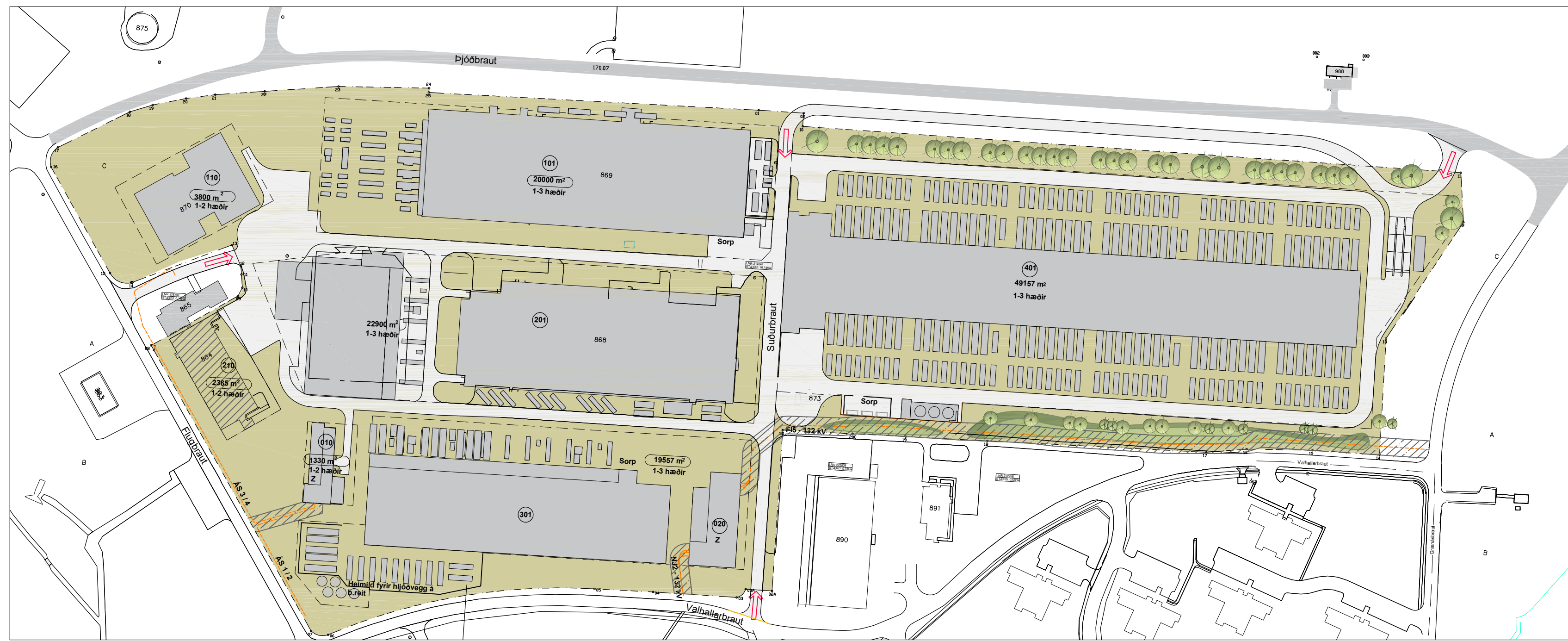
VERK DEILISKIPULAGSUPPDRATTUR  
Greinargerð, skilmálatafla og grunnmyndir

---

MÁL: 1:2000 / A1	DAGS: 31.03.2026
HANNAD: HE	TEIKNAD: HE
YFIRFARID: ISF	
VERKNUMER: 639-908	FL. TEIKNINGANUMER: 04
	0.1-10
	GTC: A

---

SAMB.



SKÝRINGAUPPDRAÐTÚR

**SKÝRINGAUPPDRAÐTÚR**

Á SKÝRINGAUPPDRAÐTÚR HÉR TIL HLÍÐAR MÁ SJÁ FYRIRHUGAÐA UPPBYGGINGU GAGNAVERS VÍÐ FULLNÝINGU Á HEIMLÍÐUM Í TÍLLÖGU AD NYJU DEILISKIPULAGI. VARAAFL OG KJELIÐUNADI ERU BEGGJA VEGNA Á BYGGINGAREIT 401 OG AUSTAN MEGIN VÍÐ 201A. ÞÓK HÚSANA ERU FLÓT EÐA EINHALLA, OG ÞÁ HÆST VÍÐ NORÐURVEGG GERT ER RÁÐ FYRIR AKTJURSLÉIÐUM UMHVÉRFS HÚSIN MEG MEGINAKOMU GESTA, STARFSMANNA OG BÚNAÐAR FRÁ NORÐRI.

**HLJÓÐVÍST Í DAGLEGUM REKSTRÍ**

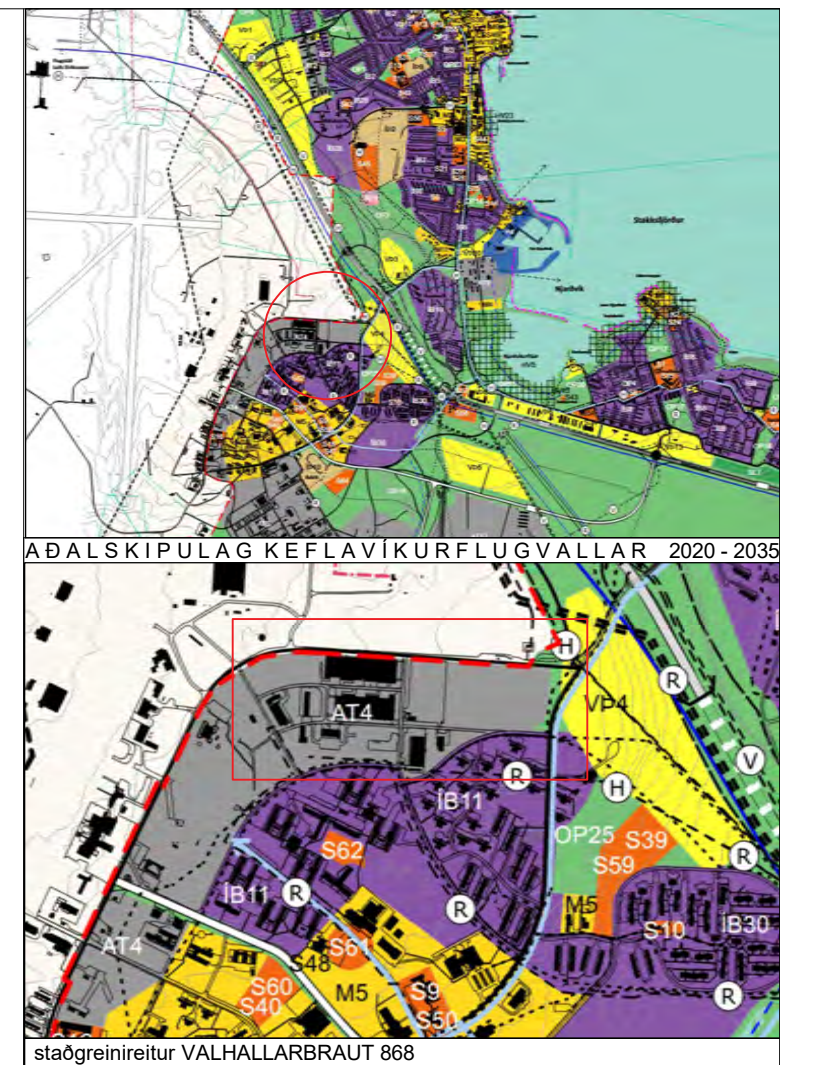
MYNDRIN HV SÝNA SKÝRINGAMYNDIR ÚR HLJÓÐVÍSTARGREININGU GERÐA AF VERKFRÆÐISTOFUNNI COWI, SEM FYLGIR ÞESSARI UMSÓKN. MYNDRIN BERA SAMAN Breytingar á áhrifum hljóðs á nærumhverfi í hefðbundnum rekstri gagnaversins. Þar eru borin saman: núverandi áhrif (I); áhrif með uppbyggingu gildandi deiliskipulags (II) - sem er hús merkt KEF 301, 401 og 501; og loks full uppbygging ský. Þessari tillögu að deiliskipulagi (EITTI HÚS Í STAD 401 OG 501) (III). Síðasta myndin (IV) sýnir svo samantöld á myndum II og III. Svo þar sem blátt sýnir lækkun hljóðmengunar, og rautt hækkun. Edullegt er að bera saman þær heimildir sem þegar eru til uppbyggingar við breyttar heimildir, frekar en við núverandi ástand, svo sjá megi áhrif breytinganna á gildandi heimildir. Eins og sjá má á mynd IV, mun með mótvægisáðgerðum áhrif hljóðs frá gagnaverinu minnka á nærumhverfi til suðurs. Aukning verður hinsvegar í átt að flugvellinum til norðurs í daglegum rekstri. Við það má bæta að nýlega var bætt við öðrum háspennustreng inn á svæðið og er því tvöfalt kerfi inn á svæðið sem dregur enn frekar úr líkum á því að varaafli verði nýtt.

**ÚTIRYMI OG OPIN SVÆÐI**

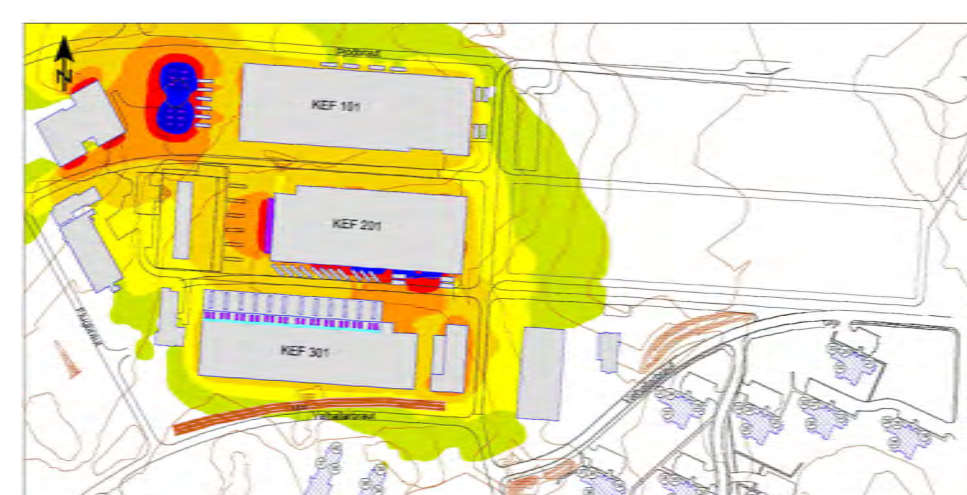
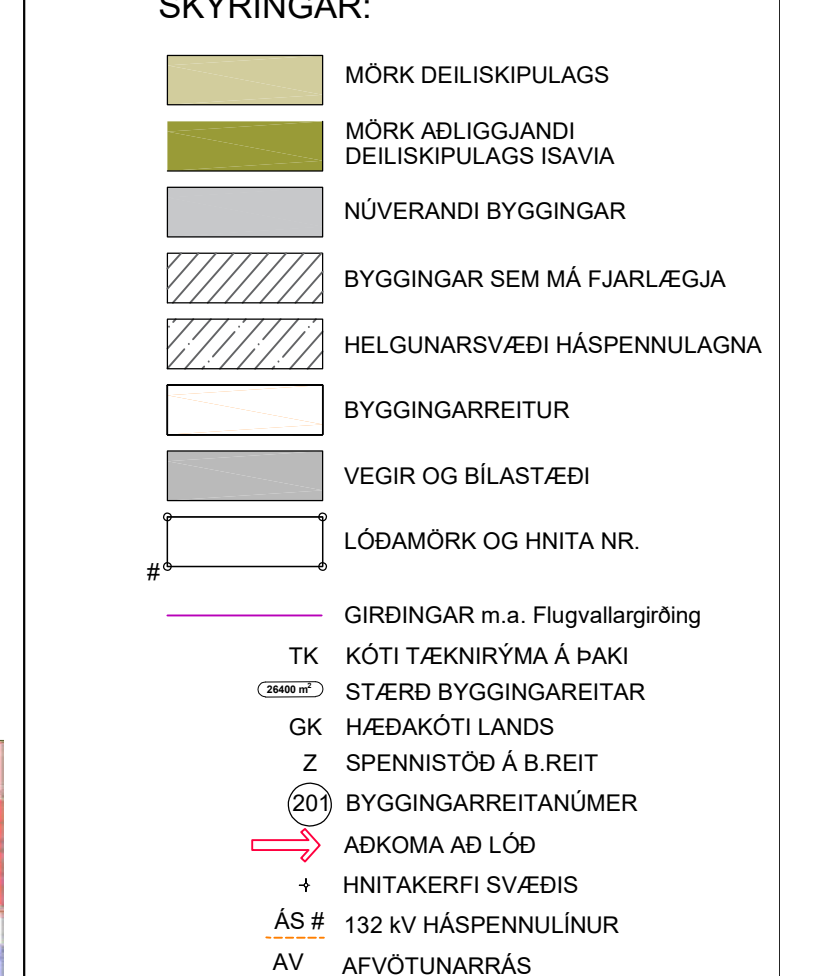
LEITAST SKAL VIÐ AÐ HÁMARKA GRÖÐURSVÆÐI Á LÖÐINI, VERNA ÖSNERT SVÆÐI OG GRÆÐA UPP ÖRÆKTARSVÆÐI EÐA RÖSKUP SVÆÐI MEG VÍÐALDSEFRUM ÖRÖÐRI. LEITAST SKAL VIÐ AÐ NYTA TRÚGRÖÐUR TIL AÐ MÍLDA FYRIRBRACÐ BYGGINGA Á SVÆÐINU KYÖÐ ER UM TRJAGRÖÐUR Á SUÐURMÖRKUM LÖÐAR, ÞAR SEM ÞVÍ ER VÍÐKOMIÐ GAGNAVART NÆRLEGGJANDI ÍBÚÐABYGGÐ. GETA SKAL AÐ ÞVÍ, VÍÐ LYSINGU Á SVÆÐINU AÐ EKKI VERDI LJÓSMENGUN GAGNAVART ÍBÚMI Í NAGRENNINU, M.A. MEG ÞVÍ AÐ FORÐAST ALMENNA FLÓDYSINGU. ÞAR SEM ÞVÍ ER VÍÐKOMIÐ ALMENNT, EN SÉRSTAKLEGA Á VEGUM SEM GEGNA EINIUNIS ÖRYGGIS- OG VÍÐHALDSLUTVERKI SKAL MÍÐA VIÐ AÐ NOTA EORASTER EÐA SAMBERILEGAR GEGNÐREPAR FYRIRBÓRÐSLAUSNIR. SOMULEIÐIS SKULU 50% BÍLASTÆÐA VERA ÚTBÚIN MEG SLÍKUM LAUSNUM.

**AVÖTUNIN LÖÐAR**

AFVÖTUN Á SYÐSTA HLUTA SVÆÐISINS ER ÞANNIG AÐ VATNIÐ BERST EFTIR OFANVATNSRÁSUM SUNNAN VÍÐ KEF301 TIL AUSTURS OG TENGIST RÆSISRÖRI SEM LIGGUR TIL SUÐAUSTURS UNDIR SUÐUR HEIMREIÐINA AÐ VERNE ÞAR LIGGUR HÚN Í OFANVATNSRÁS. TIL AÐ VERJA BYGGINGU KEF301 FYRIR ASAHLÁKU ER 0400 MM REGNVATNSLOGN UNDIR AÐUR NEFNÐRI OFANVATNSRÁS TENGÐ NÍÐURFOLLUM MEG KULURISTUM TIL AÐ GRIPA FYRIRBÓRÐSVATN. ÞESSI LOGN FYLGIR OFANVATNSRÁSINI ÞAR TIL HÚN BEYGIR TIL SUÐAUSTURS. ÞAR LIGGUR ÞÍÐAN ÞVERTYR FYRIR SUÐURHEIMREIÐINA AÐ VERNE OG SÍÐAN TIL NORÐURS SAMSÍÐA HEIMREIÐINI AÐ AÐUR NEFNÐUM SKURÐI RÉTT SUNNAN VÍÐ BYGGINGAREIT 401. LOGN ER SÝND Á UPPDRÆTTI. EN ER LEIÐBEIÐANDI INNAN LÖÐAR. REYKJANESBÆR MUN LOKA RÆSIRÖRI SEM Í DAG LIGGUR FRÁ LÖÐINI VESTAN VÍÐ VERNE MEG VARANLEGUM HETTI. Í DAG HEFUR Á EINHVERJUM TÍMAPUNKTI VERIÐ MOKAÐ FYRIR HANA VESTAN VÍÐ FLUGBRAUT OG HEFUR ÞAÐ ÁSTAND VARAÐ Í AMK NOKKUR ÁR. RÆTT HEFUR VERIÐ UM AÐ REYKJANESBÆR LEGGI RÆSI FRÁ SVÆÐINU VESTAN VÍÐ VERNE UNDIR VALHALLARBRAUT Í STAD HEIRRAR SEM AÐUR TENGDIST INN Á LÖÐ VERNE.



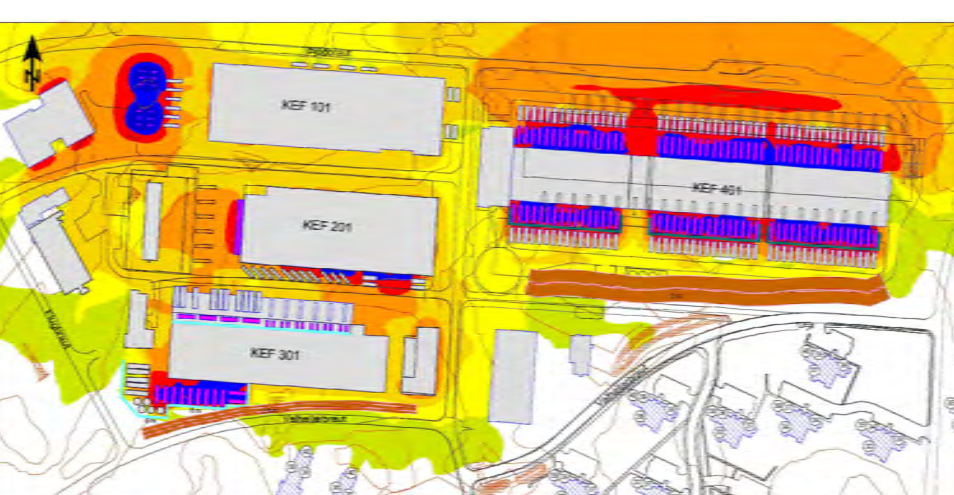
staðgreiniretur VALHALLARBRAUT 868




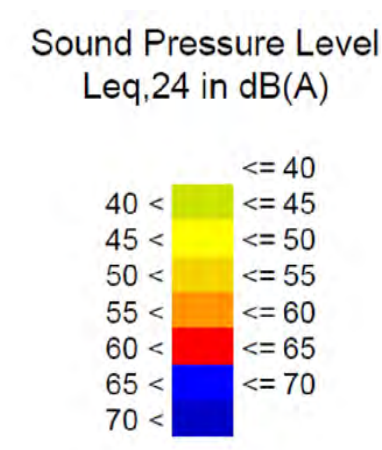
I. NÚV. ÁSTAND - REGLULEG STARFSSEMI



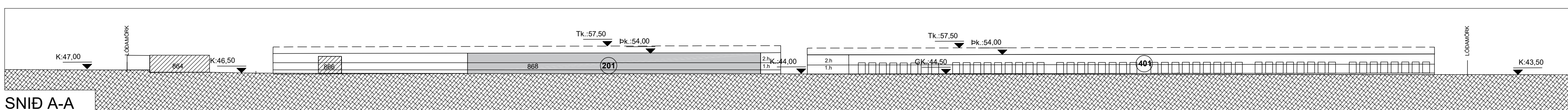
II. NÚG. DEILISK. - REGLULEG STARFSSEMI



III. TILL. AF DEILISK. - REGLULEG STARFSSEMI

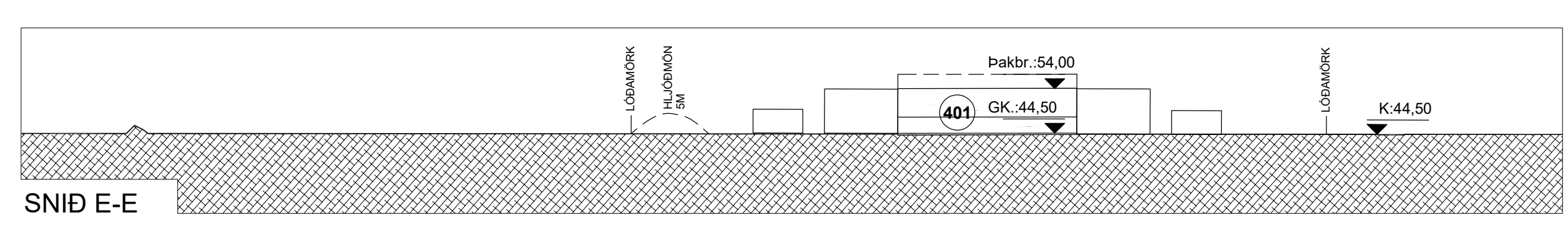
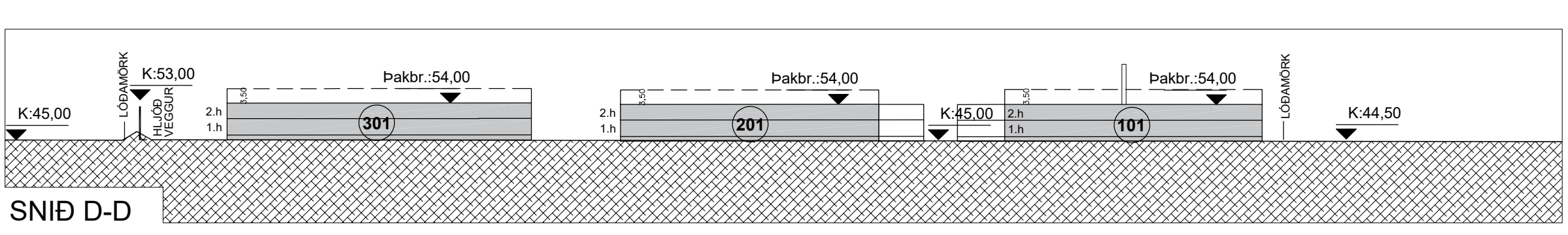
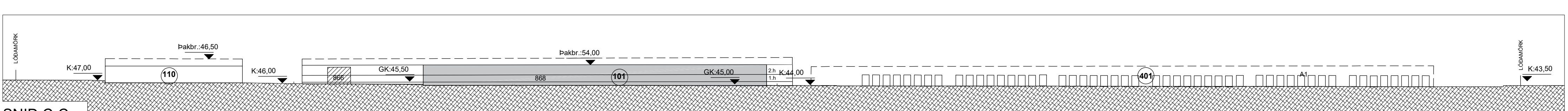
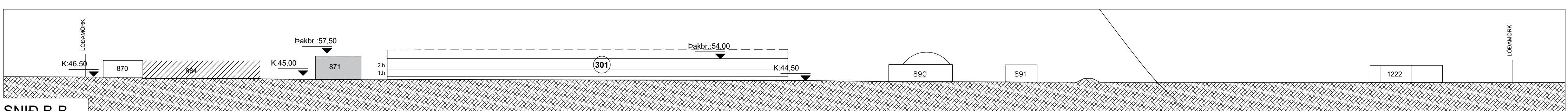


IV. MISM. Í HÁVAÐA MILLI II OG III



**TILVÍSANIR:**

Þetta deiliskipulag byggir á: ADALSKIPULAG KEFLAVÍKURFLUGVALLAR 2015 - 2030



Deiliskipulagsbreyting þessi, sem fengið hefur meðferð í samræmi við ákvæði 2. mgr. 43 gr. skipulagslaga nr. 123/2010, var samþykkt í á \_\_\_\_\_ þann \_\_\_\_\_ 20\_\_.

Tillagan var auglöst frá \_\_\_\_\_ 20\_\_, með athugasemdafrest til \_\_\_\_\_ 20\_\_.

Auglýsing um gildistöku breytingarinnar var birt í B-deild Stjórnartíðinda þann \_\_\_\_\_ 20\_\_.

A: 26.06.2026: uppfært í kjölfar auglýsingar BREYTINGAR.



VERKHEITI: VALHALLABRAUT 868  
Breyting á deiliskipulagi Reykjanessbæ / Keflavíkflugvelli

VERK: DEILISKIPULAGSUPPDRAÐTÚR  
Sníð og skýringamyndir

MÁL: 1:2000 / 1:1500 sníð @ A1  
HANNAD: HE  
YFIRFARID: ISC  
VERKINGMER: 639-908  
DAGS: 31.03.2026  
TEKNAÐ: HE  
FL: 04  
TEKNINGANGMÉR: 0.1-11  
GTG: A

SAMB.