

Reykjanesbær

B.t. Jón Garðar Snædal Jónsson
Eignaumsýslu og umhverfissvið
Tjarnargötu 12
230 Reykjanesbær

Efni :

Breytt staðsetning rennibrautar.

Upphaflega staðsetning rennibrautar átti að vera sunnan megin við heita pott. Fjarlægðarmörk milli landingabrautar (minni rennibrautar) og veggjar sem skilur að götu og sundlaugarsvæðis væri um 1 meter sem er viðunandi með tillit til aðgengismála, en rennibrautin myndi slúttu yfir gangstétt og akstursveg á Sunnubraut.

Verkís óskar eftir því að færa rennibrautina um 40 cm nær veggnum vegna undirstaða rennibrautar. Við rýni á teikningum frá Verkís kemur í ljós að fjarlægðarmörk milli landingabrautar og veggjar verða um 60 cm að auki átti undirstaða að vera með 10 cm háum kanti á göngusvæði sundlaugarbakka sem er ekki viðunandi með tillit til aðgengismála.

Upphafleg staðsetning rennibrauta:

1. Fjarlægðarmörk milli landingabrautar (minni rennibrautar) og veggjar sem skilur að götu og sundlaugarsvæðis er um 1 meter sjá mynd nr. 1 og 2

Ef rennibrautin hefði verið færð skv. ósk Verkís:

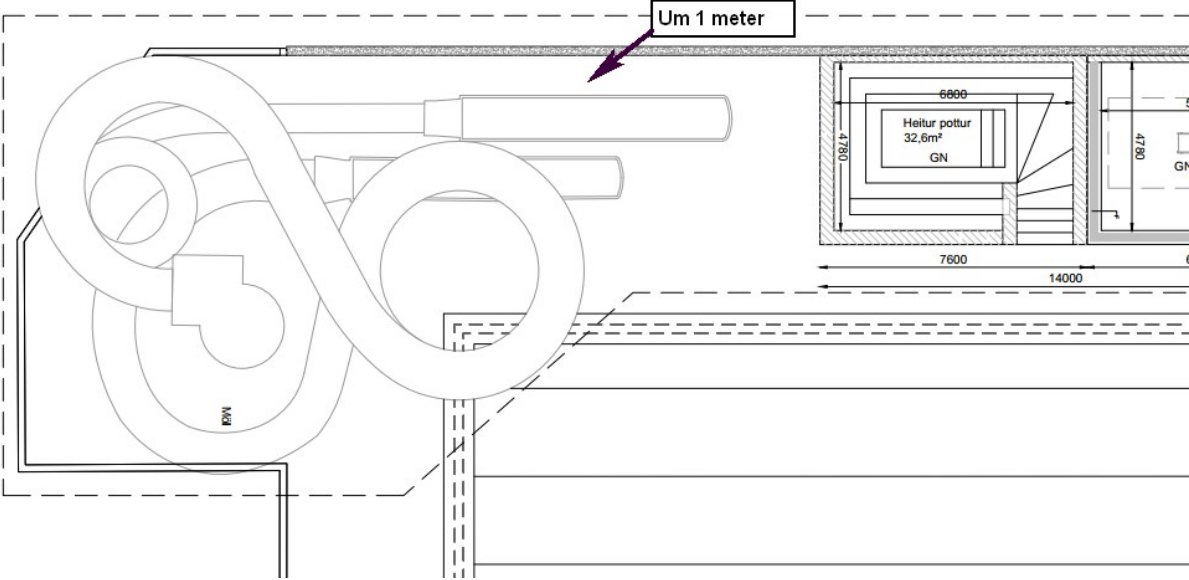
1. Fjarlægðarmörk milli landingabrautar og veggjar yrðu um 60 cm, sjá mynd nr. 3
2. Undirstaða yrði með 10 cm háum kanti á göngusvæði sundlaugarbakka sjá mynd nr. 3

Með því að færa rennibrautina sjá mynd nr. 4

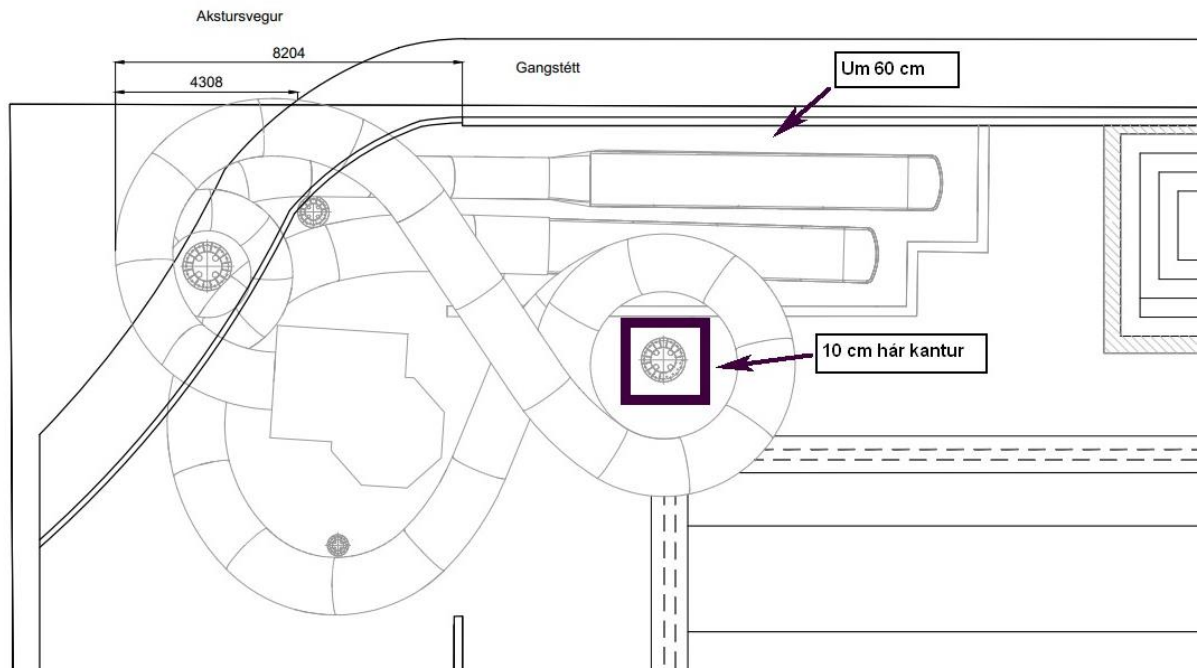
1. Fjarlægðarmörk milli landingabrautar og veggjar verða að lágmarki 1 meter.
2. Umferðaleið er greið allan hringinn í kringum rennibraut.
3. Ekkert rask verður á gangstétt eða akstursveg á Sunnubraut.



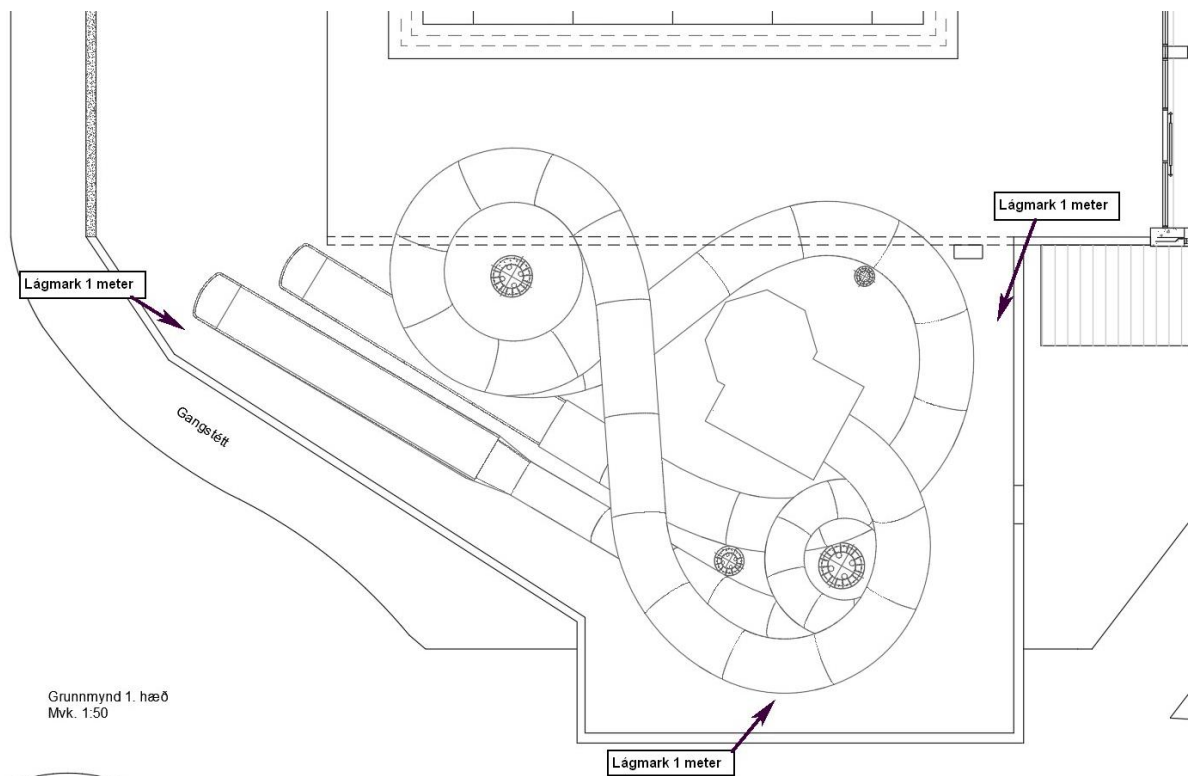
Mynd 1



Mynd 2



Mynd 3



Mynd 4