

Kvaðir á lóð skv stofnskjalí lóðar:

Ofanvatni skal komið fyrir innan lóðar í svelgi eða út af lóð á óbyggt svæði þar sem aðstæður leyfa. Hæðarlega miðast við frágengnar götur. Að jafnaði er gólfkóti 0,3 m yfir götukóta, en annars ákveðið af byggingafulltrúa. Veitutingar skulu vera samkvæmt fyrirmælum viðkomandi veitustofnana. Bílastæði á lóðum skulu vera samkvæmt byggingareglugerð.

- Norðurlína
- L= Hæð lóðar við lóðarmörk
- G= Hæð götu við lóðarmörk
- S= Hæð skólþheimæðar við lóðarmörk
- Z= Spennistöð
- Neysluvatn
- Hitaveita
- Frárænnslí
- Rafstrengur
- Útlínur lóðar
- Bílastæði

- F = xx m² Flatarmál lóðar
- N=0.0 Nýtingarhlutfall lóðar
- Bindandi byggingarreitur
- Byggingareitur á lóð
- GK= Gólfkóti húss
- Mænisstefna
- BH Brunahani
- 540 Punktur í hnitaskrá

Hnitaskrá:

Heiti:	Austur	Norður
550	324639.897	389384.160
551	324686.543	389412.670
552	324700.291	389409.352
553	324691.758	389404.137
554	324745.619	389335.19
555	324737.087	389329.975
556	324742.379	389321.49
557	324696.228	389292.014

BR.NR BR.DAGS BR.TEXT TEIKN:



Lóðarblað
Funatröð 2, 262 Reykjanæsbæ

Reykjanæsbær
Umhverfis- og skipulagssvið

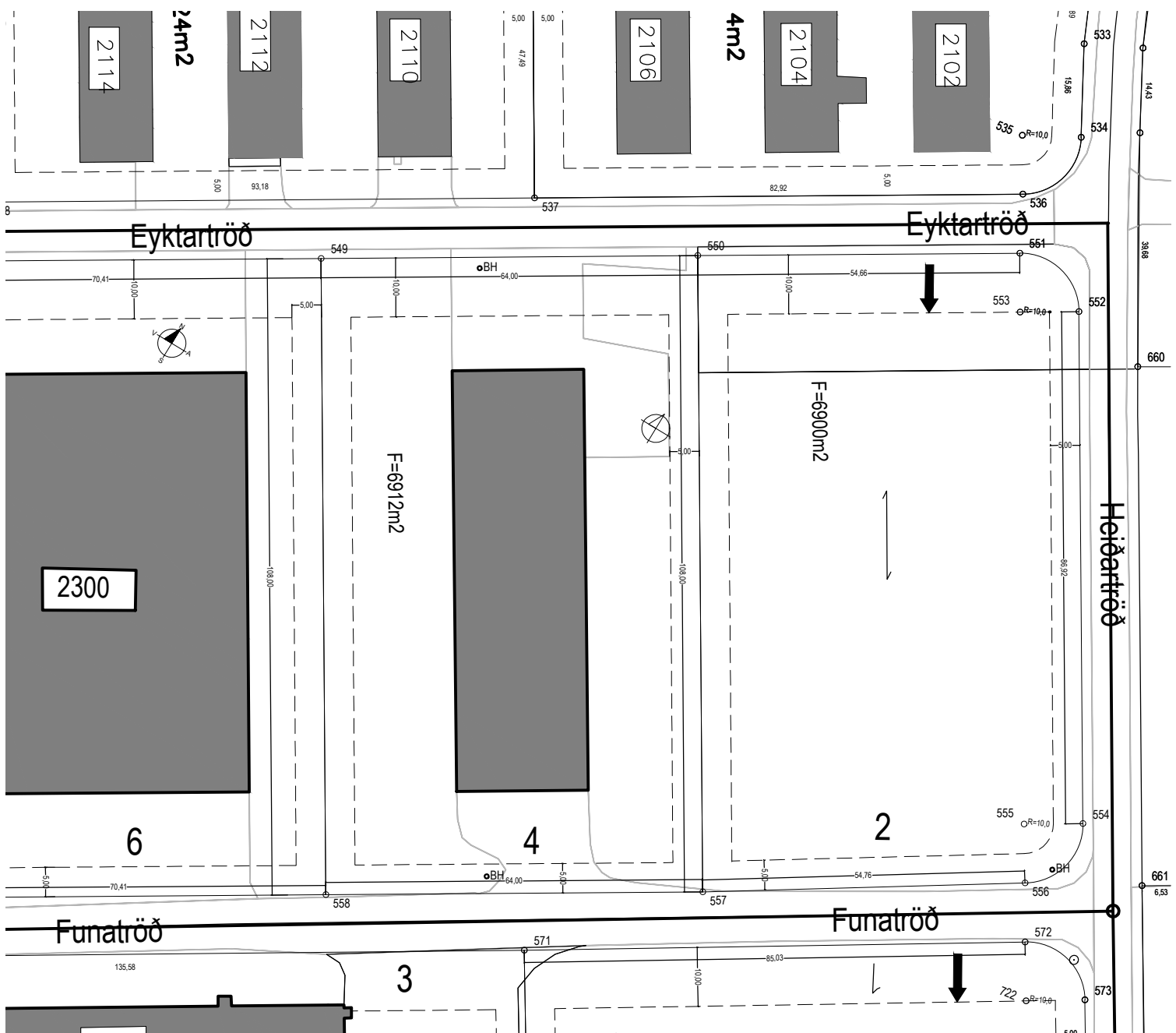
Samþ: _____

HANNAD/TEIKN. Þorleifur Björnsson
KT. 030673-3799

Mkv. 1:1000
REYKJANÆSBÆR Dags: 01/02/2020



Þorleifur Björnsson 030673 3799
Byggingafræðingur BFI
Hafnargata 27a 230 RNB
Sími: 421 7562 780 4400
Póstfang: th@glora.is



Kvaðir á lóð skv stofnskjali lóðar:

Ofanvatni skal komið fyrir innan lóðar í svelgi eða út af lóð á óbyggt svæði þar sem aðstæður leyfa. Hæðarlega miðast við frágengnar götur. Að jafnaði er gólfkóti 0,3 m yfir götukóta, en annars ákveðið af byggingafulltrúa. Veitugingar skulu vera samkvæmt fyrirmælum viðkomandi veitustofnana. Bílastæði á lóðum skulu vera samkvæmt byggingareglugerð.

- Norðurlína
- L= Hæð lóðar við lóðarmörk
- G= Hæð götu við lóðarmörk
- S= Hæð skólþheimæðar við lóðarmörk
- Z Spennistöð
- Neysluvatn
- Hitaveita
- Fráfrennsli
- Rafstrengur
- Útlínur lóðar
- Bílastæði
- Flatarmál lóðar
- Nýtingarhlutfall lóðar
- Bindandi byggingarreitur
- Byggingareitur á lóð
- Gólfkóti húss
- Mænisstefna
- Brunahani
- Punktur í hnitaskrá

Hnitaskrá:

Heiti:	Austur	Norður
549	324585.298	389350.789
550	324639.897	389384.160
557	324696.228	389292.014
558	324641.621	389258.638



Lóðarblað
Funatróð 4, 262 Reykjanæsbæ

Reykjanæsbær
Umhverfis- og skipulagssvið

Samþ: _____

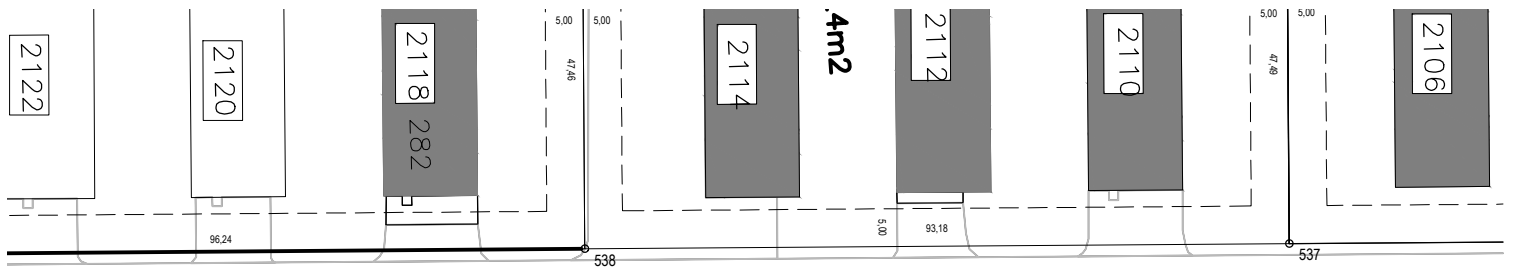


HANNAD/TEIKN. Þorleifur Björnsson
KT. 030673-3799

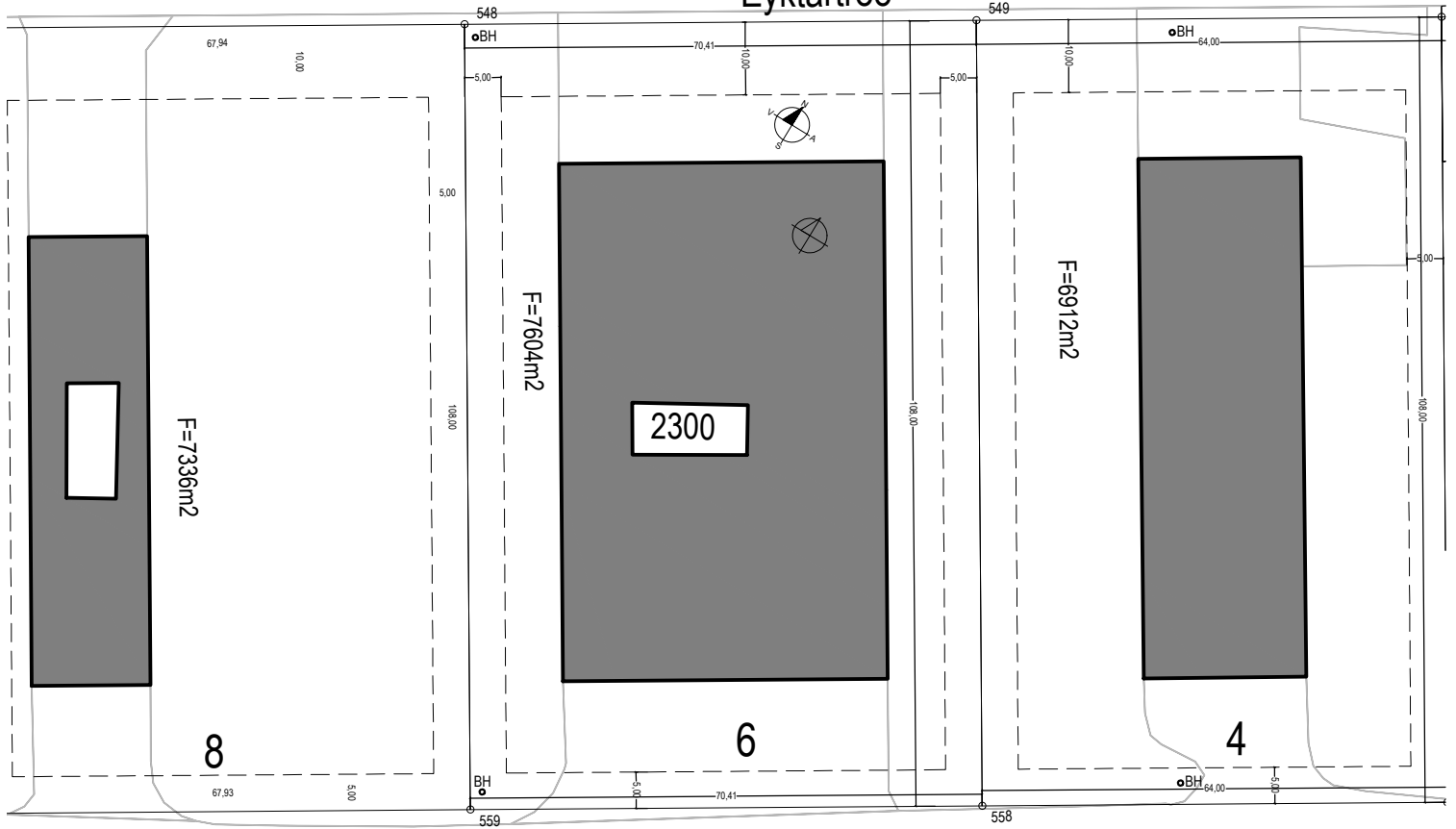
Mkv. 1:1000
REYKJANÆSBÆR Dags: 01/02/2020

Þorleifur Björnsson 030673 3799
Byggingafræðingur BFI
Hafnarfgata 27a 230 RNB
Sími: 421 7562 780 4400
Póstfang: thb@glora.is

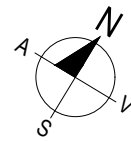
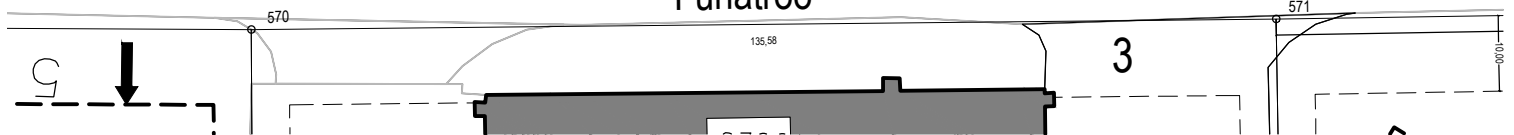
BR.NR BR.DAGS BR.TEXT TEIKN:



Eyktartröð



Funatröð



Kvaðir á lóð skv stofnskjali lóðar:

Ofanvatni skal komið fyrir innan lóðar í svelgi eða út af lóð á óbyggt svæði þar sem aðstæður leyfa. Hæðarlega miðast við frágengnar götur. Að jafnaði er gólfkóti 0,3 m yfir götukóta, en annars ákveðið af byggingafulltrúa. Veitungetingar skulu vera samkvæmt fyrirælum viðkomandi veitustofnana. Bílastæði á lóðum skulu vera samkvæmt byggingareglugerð.

- Norðurlína
- L= Hæð lóðar við lóðarmörk
- G= Hæð götu við lóðarmörk
- S= Hæð skólþheimæðar við lóðarmörk
- Z Spennistöð
- Neysluvatn
- Hitaveita
- Frárennsli
- Rafstrengur
- Útlínur lóðar
- Bílastæði

- Flatarmál lóðar
- Nýtingarhlutfall lóðar
- Bindandi byggingarreitur
- Byggingareitur á lóð
- Gólfkóti húss
- Mænisstefna
- Brunahani
- Punktur í hnitaskrá

BR.NR BR.DAGS BR.TEXT TEIKN:

Hnitaskrá:

Heiti:	Austur	Norður
548	324525.222	389314.070
549	324585.298	389350.789
558	324641.521	389258.638
559	324581.545	389221.919



Lóðarblað

Funatröð 6, 262 Reykjanesbæ

Reykjanesbær
Umhverfis- og skipulagssvið

Samþ: _____

HANNAD/TEIKN: Þorleifur Björnsson
KT. 030673-3799

Mkv: 1:1000
REYKJANESBÆR Dags: 01/02/2020



Þorleifur Björnsson 030673 3799
Byggingafræðingur BFI
Hafnargata 27a 230 RNB
Sími: 421 7562 780 4400
Póstfang: thb@glora.is