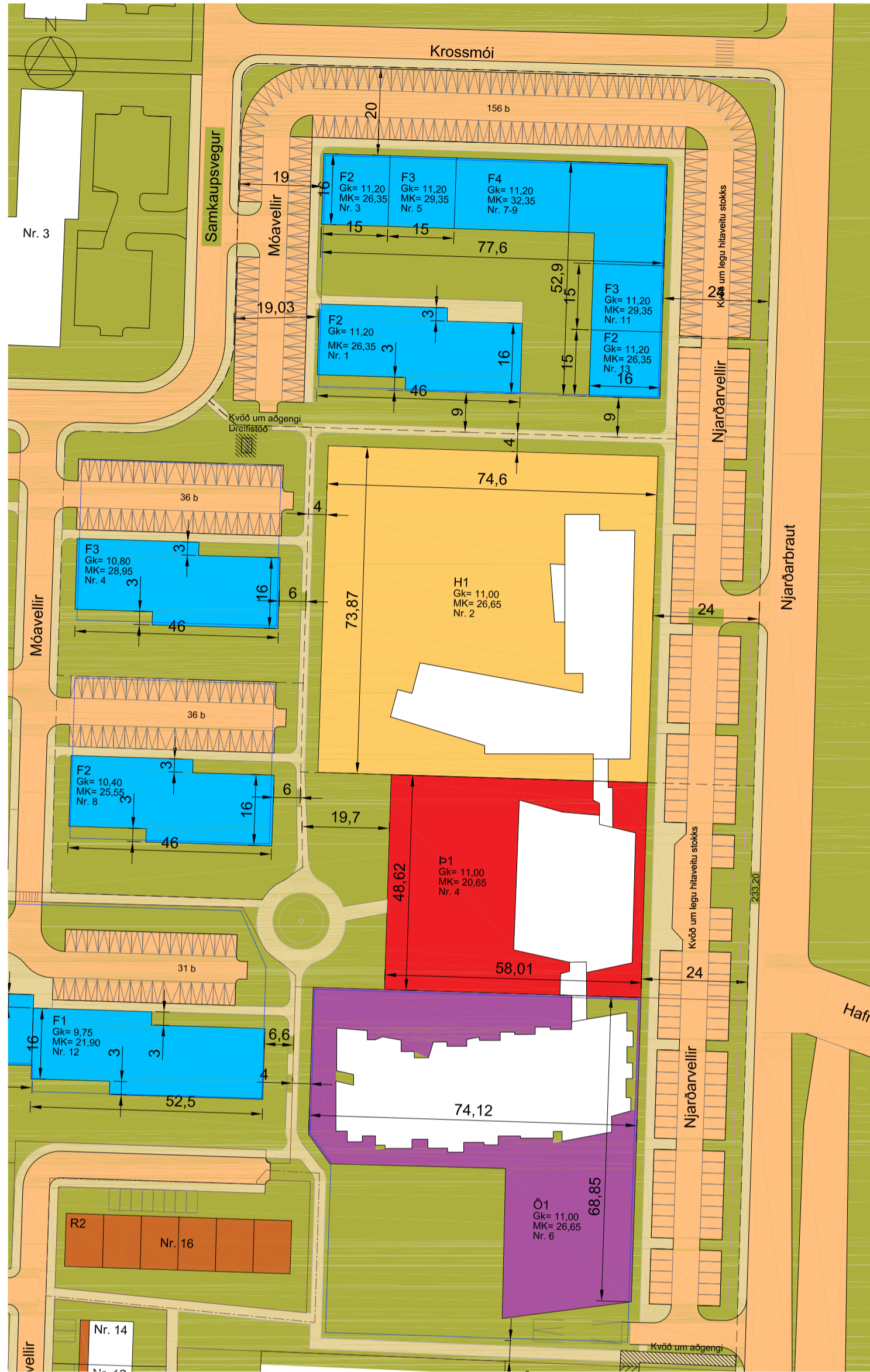
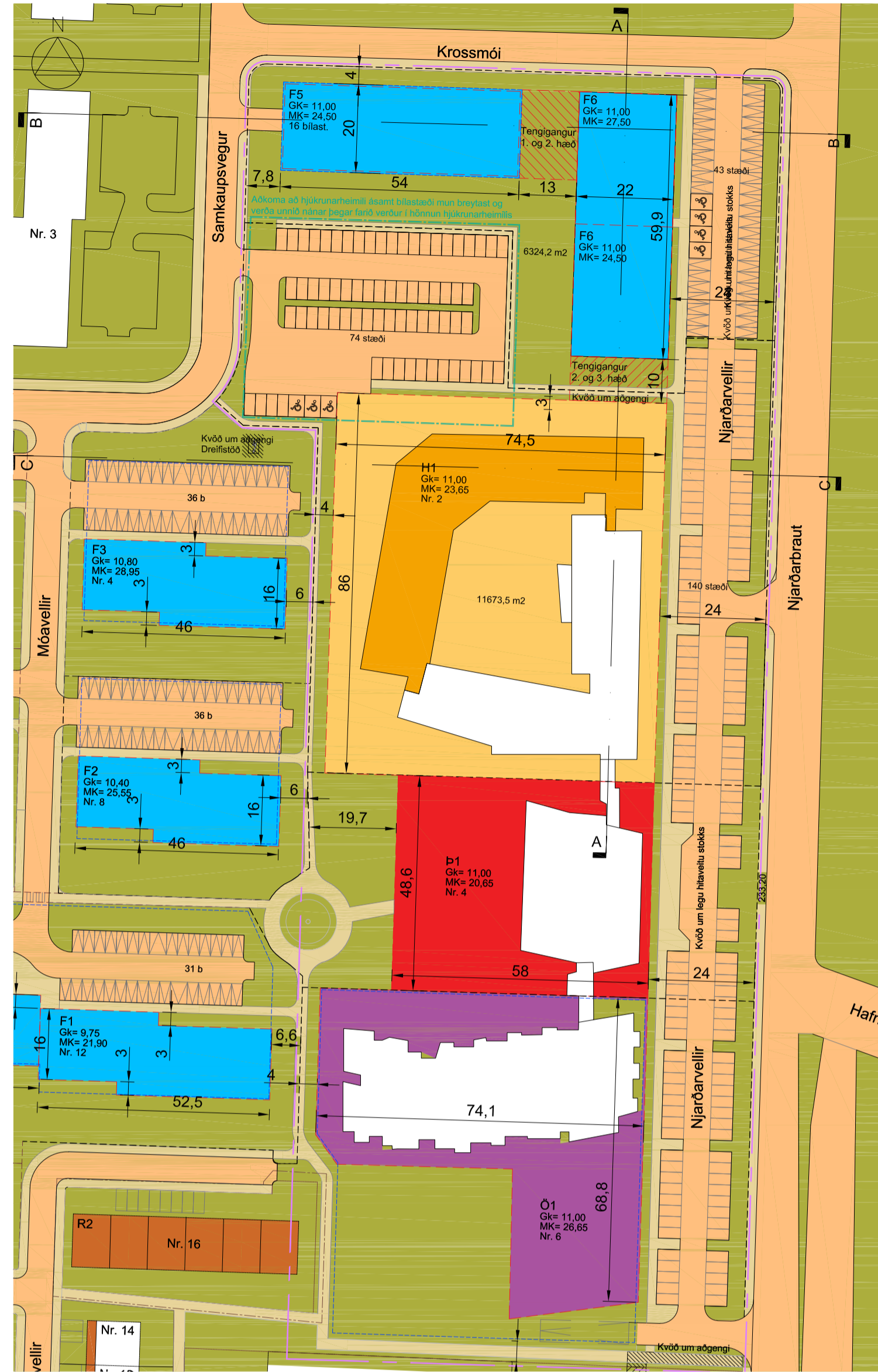


TILLAGA AÐ BREYTINGU Á DEILISKIPULAGI VEGNA NESVALLA - ÍBÚÐA- OG ÞJÓNUSTUSVÆÐIS



Hluti af gildandi deiliskipulags samþykkt í bæjarráði 20.07.2017. Mkv: 1:1000



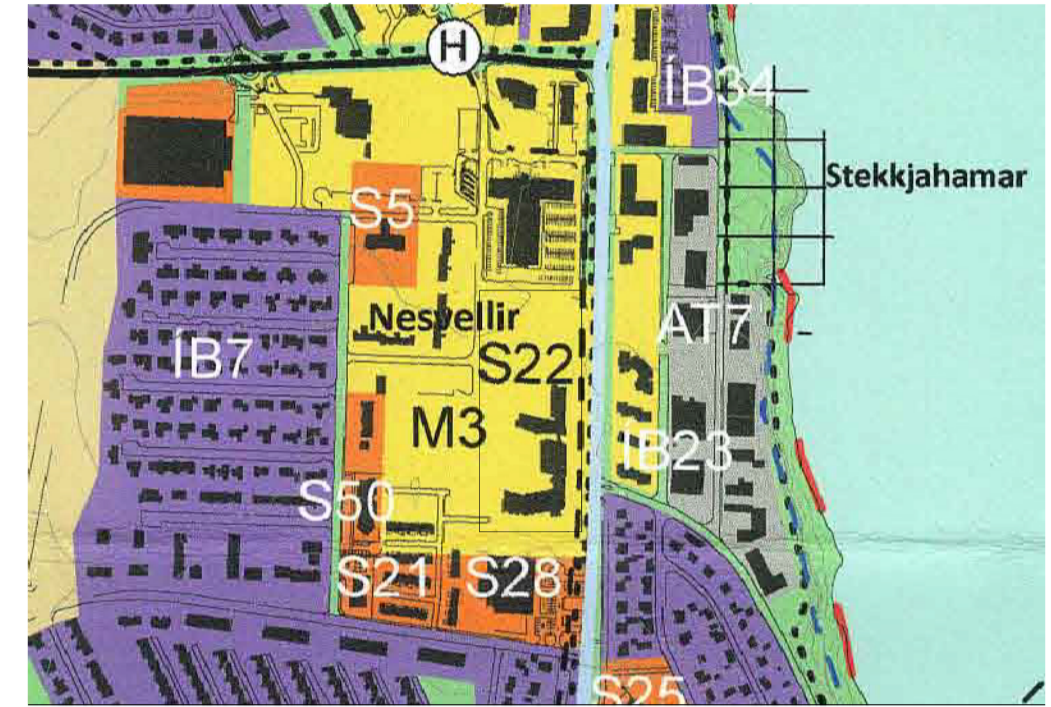
Tillaga að breytingu mkv: 1:1000

Skýringar

- Mörk deiliskipulags
- Lóðarmörk
- Byggingarrellur
- Bilakjallari
- Kóti á golfplötu 1. hæðar
- MK Hámarskæð byggingar
- Núverandi byggingar
- Göngustigar
- Gótur
- Grænt svæði

Húsgæðir

- Hjúkunarheimili Hjúkunarheimili á 3 hæðum - byggingarrellur als 120 herbergi (60 í núverandi hjúkunarheimili og 60 ný rými)
- Hjúkunarheimili Vöðbygging - Hjúkunarheimili á 3 hæðum als 60 rými og kjallari
- Fjölþýlishús F5 Leiguíbúðir fyrir aldraða á 4 hæðum með bilageymslu á jarðhæð og kjallara - als 27 búðir
- Fjölþýlishús F6 Leiguíbúðir fyrir aldraða á 4-5 hæðum og kjallara - als 49 búðir
- Tengingarur Tengingarur milli hjúkunarheimils og fjölþýlishúss á 2. og 3. hæð
- Utan skilgreinds skipulagssvæðis**
- Fjölþýlishús F2 Fjölþýlishús á 4 hæðum ásamt hutteldi í sameiginlegri bilageymslu neðanjarðar - als 112 búðir
- Fjölþýlishús F3 Fjölþýlishús á 5 hæðum ásamt hutteldi í sameiginlegri bilageymslu neðanjarðar - als 40 búðir
- Fjölþýlishús F4 Fjölþýlishús á 6 hæðum ásamt hutteldi í sameiginlegri bilageymslu neðanjarðar - als 24 búðir



Aðalskipulag Reykjanesbæjar 2015-2030



Núverandi fyrirkomulag bygginga að reitnum

Skilmálar í gildi

A. Skipulagssvæði
Breyting deiliskipulagsins er unnin út frá skilmátum gildandi deiliskipulags Nesvellir deiliskipulag - íbúða og þjónustusvæði, samþykkt í bæjarráðgjöf 21.2.2006 og tók gildi 22.08.2006, auk síðari breytingu deiliskipulags samþykkt í bæjarráðgjöf 2.10.2007. Breyting deiliskipulags er í samræmi við gildandi Aðalskipulag 2006-2024.

Gildandi skipulagssvæði er annars vegar íbúða og þjónustusvæði 66.626 m² að stærð og afmarkast norðri af Krossmóa og Samkaupsvegi, í vestri af Vallarbraut, í suðri af Hjallevog og austri af Njarðarbraut. Hins vegar er lóð félagsheimilisins Stapans als 11.367 m² að stærð. Heildarstærð svæðis samantlagt er því 77.993 m².

Skipulagssvæði breytinga afmarkast af íbúða- og þjónustusvæði og óbyggðra raðhúsalóða 53.883 m² að stærð. Byggt raðhús og félagsheimili Stapans eru utan skipulagssvæðis.

Landinu hallar lítillega til suðvesturs en á svæðinu er knattspyrnuvöllur í dag. Ekki eru skráðar neinar náttúruminjar á svæðinu.

B. Forsendur og markmið

Deiliskipulagsbreytingin gerir ráð fyrir að Fjölþýlishúsum sé skipt upp í minni einingar og dreift betur um svæðið, sem auðveldar áfangaskiptinguna og samræmist betur núverandi byggð, auk þess er lögð áhersla á gæði íbúða með vestrími til suðurs í skjóli frá nærliggjandi umferð og að skapa góð tengsl innan svæðisins m.t.t. sjónlína, göngustíga og grænna svæða.

C. Breytingar deiliskipulags

Fjölþýlishúsum skipt upp í minni einingar 14 í stað 13 og raðhúsum fækkað úr 39 í 27 íbúðir. Hekdarfjöldi íbúða helst óbreyttur.
-Lóðarstærðir og lóðarmörk milli fjölþýlishúsa, raðhúsa og þjónustubygginga breytast.
-Fjöldi bílastæða rað- og fjölþýlishúsa helst óbreyttur, en krafu um bílastæði í bílakjallara fellur niður.
-Byggingarrellur hjúkunarheimilis stækkar og byggingarrellur öryggisíbúða breytist minniháttar.
-Eftir auglýsingu á deiliskipulagstillögunni, var gerð minniháttar breyting sem var samþykkt í umhverfis- og skipulagsráði 9.05.2017, svo í bæjarráðgjöf 16.05.2017. Breyting deiliskipulags fólst í að hækka hámarks hæðir bygginga á reit hjúkunarheimilis H1 úr 3 hæðum í 4 hæðir.
Að öðru leyti gilda skilmálar skv. Deiliskipulagi Nesvellir deiliskipulag - íbúða og þjónustusvæði, samþykkt í bæjarráðgjöf 21.2.2006 og tók gildi 22.08.2006, auk síðari breytingu deiliskipulags samþykkt í bæjarráðgjöf 2.10.2007.

D. Gildandi deiliskipulag

Gerir ráð fyrir 3 hæða hjúkunarheimili ásamt kjallara með 90 herbergjum, als 7500 m² að stærð ásamt þjónustumiðstöð, skrifstofum o.fl. Á tveimur hæðum og kjallara, als 3000 m² að stærð og 91 öryggisíbúðir á 4 hæðum auk kjallara, als 11000 m² að stærð með aðkomu frá Njarðarbraut og verður innangengt á milli þessara eininga. Tillagan gerir jafnframt ráð fyrir 224 íbúðum í 13 fjölþýlishúsum 3-6 hæða auk kjallara, als 27700 m² með aðkomu frá Krossmóa. Á svæðinu er einnig gert ráð fyrir 10 raðhúsum með 39 íbúðum, als 5000 m² að stærð með aðkomu frá Hjallevog. Leyflægt byggingarmagn á svæðinu verður 54300 m² með nýtingarhlutfalli 0,82. Leyflægt nýtingarhlutfall fyrir svæðið í heil dæ 1,00.

E. Gildandi byggingarskilmálar

Á skipulagupprætti er gerð grein fyrir byggingarrelli á lóðum og staðsetningu hans ákveðin. Byggingar skulu vera innan byggingarrells. Svalir, stíghús, anddyr og þakskyggni ásamt öryggisrymum lyftuhúsa mega þá ná út fyrir byggingarrell og uppfyllir efsta uppgöfningu hæðarkóta. Á skipulagupprætti er skilgreind hæð á fullfrágenginni gölfplötu 1. Hæðar og hámarksstöð á fullfrágöngu þaki. Þakfor er frjálst. Bilgeymslur neðanjarðar teljast ekki til nýtingar.

Gert er ráð fyrir 2 stæðum ofanjarðar í íbúð í raðhúsum og 1,5 stæði í íbúð í fjölþýlishúsum og skal eitt stæði þarf af vera neðanjarðar. Fyrir öryggisíbúðir skal gert ráð fyrir einu stæði fyrir hverja íbúð als 91 stæði öll neðanjarðar. Á svæðinu eru sýnd 384 stæði ofanjarðar og 266 stæði neðanjarðar als 650 stæði. Umframtæði fyrir gesti um helgar eru því 75 en 45 stæði á virkum dögum.

F. Almennir skilmálar

Hitaveitustökkur liggur eftir austurmörkum svæðis o ger teknið mið af honum við kótasetningu og almenn útfærslu aðkomu bygginga og bílastæða. Á austurmörkum svæðis er gert ráð fyrir að byggður verði hljóðsveggur til að uppfylla kröfur um hljóðvist við innan bygginga í samræmi við eldri gætnisgerð um hljóðvist dags. 25.04.2006. Dreifistöð sem liggur við Samkaupsveg færast í samræmi við lóðartíðnunn fjölþýlishúsa, kvöð er um aðkomu að dreifistöð og spennustöð.

Greinargerð

Tillaga að breytingu á deiliskipulagi

Í gildi er deiliskipulag við Nesvelli, íbúða- og þjónustusvæði sem var samþykkt í bæjarráðgjöf 21.2.2006 og tók gildi 22.08.2006, með síðari breytingum. Breyting deiliskipulags er í samræmi við gildandi Aðalskipulag 2015-2030.

Skipulagssvæði

Skipulagssvæði breytinganna er 3.2 HA íbúða- og þjónustusvæði og afmarkast af lóðarmörkum fjölþýlishúsa við Móavelli og hjúkunarheimilisins ásamt Samkaupsvegi í vestri, Krossmóa í norðri, Njarðarbraut í austri og lóðarmörkum hjúkunarheimilis og þjónustumiðstöðvar í suðri.

Forsendur og markmið

Þáttur er á stækkun núverandi hjúkunarheimilis sem nemur 60 nýjum hjúkunarrymum til viðbótar þeim 60 sem fyrir eru, ásamt tilheyrandi þjónustu. Þetta kallar einnig á stækkun á byggingarrelli fyrir hjúkunarheimilið og stækkun á lóðinni til norðurs. Samhlöða er æskilegt að létta á byggingarmagn lóðar að norðanverður til þess að létta á aðkomu að nýju hjúkunarheimilis bæði sjónrænt og til að einfalda aðgengi að byggingunni.

Breytingar deiliskipulags

Tillagan gerir ráð fyrir eftirfarandi breytingum:
-Lóðarstærðir og lóðarmörk milli fjölþýlishúss við Krossmóa og hjúkunarheimilis breytast.
-Byggingarrellur fyrir hjúkunarheimilið er stækkaður en fyrirhugað byggingarmagn á lóð fjölþýlishúss við Krossmóa verður minnkað.
-Fjöldi bílastæða verður breytt og færast til í samræmi við aðrar breytingar á lóðinni.
-Hámarskæðir bygginga við Krossmóa er lækkaðar úr 6 hæðum í 5 hæðir.
-Mögulegur tengingarur á milli bygginganna við krossmóa á 1. og 2. Hæð
-Lyftuhús, svalir og skyggni oph mega fara upp og út fyrir byggingarrelli

Hjúkunarheimili

Núverandi hjúkunarheimili er staðsett á vestanverðri lóðinni við Njarðargötu. Stærð lóðar verður 11.673,5 m² eftir stækkun. Viðbyggingin við hjúkunarheimilið verður norðan og vestan við núverandi hjúkunarheimili og mun hýsa 60 ný hjúkunarrymi ásamt þjónustustarfssemi. Við þessa breytingu verða hjúkunarryminn als 120 talsins. Viðbyggingin mun tengjast núverandi byggingu í báða enda og myndu byggingarnar þannig skjólfærðar innaró sín á milli. Lögð verður áhersla á að útlit viðbyggingarinnar falli vel að núverandi hjúkunarheimili og að flæði og aðgengi verði gott. Byggingarnar við Njarðargötu þ.e. öryggisíbúðir, þjónustumiðstöðin og hjúkunarheimilið tengjast allar saman og er innangengt á milli þeirra. Gert er ráð fyrir að það verði hægt að tengja leiguíbúðir aldraðra sem verður norðan við hjúkunarheimilið við byggingarnar við Njarðarbraut. Kvöð verður um aðgengi á milli byggingahluta utandyra.

Leiguíbúðir fyrir aldraða

Norðan við hjúkunarheimilið, við Krossmóa, er fjölþýlishúsalóð að stærð 6.324,2 m². Á lóðinni eru fyrirhugaðar leiguíbúðir fyrir aldraða 65 ára og eldri sem stalfast í hæðum og er hæst á horni Njarðarbrautar og Krossmóa, eða 5 hæðir, en trappastíður í 4 hæðir til suðurs og vesturs. Gert er ráð fyrir einni byggingu við Krossmóa og annari við Njarðarvelli með möguleika á að tengja þær saman með tengibyggingu á tveimur hæðum sem jafnframt myndar skjól fyrir norðanáttinni inni í garðinum sunnan við húsin. Fjöldi íbúða verða 73 miðað við hámarksnýtingu.

Bílastæði

Bílastæðafjöldi á skipulagssvæðinu sem nú er til umfjöllunar eru 275 stæði. Hjúkunarheimili stækkun: Áætluð bílastæðabörð fyrir stækkun á núverandi hjúkunarheimili um 60 hjúkunarrymi og 60 bílastæði. Auk þess er gert ráð fyrir 16 bílastæðum fyrir þjónusturymi sem verða einnig í byggingunni eða als 76 stæði. 74 stæði eru sýnd norðan við væntanlega stækkun hjúkunarheimilisins og einnig er gert ráð fyrir tveimur stæðum fyrir hreyflamlaða við aðalinnangang nýbyggingarinnar. Aðkoma hjúkunarheimilis og bílastæði sem því tilheyrir verða unnin nánar samhlöða hönnun hjúkunarheimilis. Leiguíbúðir fyrir aldraða F5: Í fjölþýlishúsi F5 verða 27 leiguíbúðir fyrir aldraða og er gert ráð fyrir 0,6 stæðum á hverja íbúð eða 16 bílastæðum sem eru á 1. hæð hússins. Leiguíbúðir fyrir aldraða F6: Í fjölþýlishúsinu F6 verða 49 leiguíbúðir fyrir aldraða og er gert ráð fyrir 0,6 stæðum á hverja íbúð eða 30 bílastæðum. Á lóðinni eru sýnd 43 bílastæði sem eru við Njarðarvelli umframbílastæði eru því 13 og geta þau nýst fyrir starfsfólk og gesti þjónustumiðstöðvarinnar.

Sorp

Sorppyeimslur verða innan lóða og leyst við nánari útfærslu bygginga.

Hljóðvist

Með aðaluppdráttum af byggingum á deiliskipulagssvæðinu skal fylgja hljóðvistarýskýsla. Að öðru leyti gilda skilmálar skv. Deiliskipulagi Nesvellir deiliskipulag - íbúða og þjónustusvæði, samþykkt í bæjarráðgjöf 21.2.2006 og tók gildi 22.08.2006, ásamt síðari breytingum.

Deiliskipulagsbreyting þessi sem fengið hefur meðferð í samræmi við ákvæði 1. mgr. 43. gr. skipulagslaga nr. 123/2010 var samþykkt í umhverfis- og skipulagsráði þann _____ 20__ og í bæjarráðgjöf þann _____ 20__.

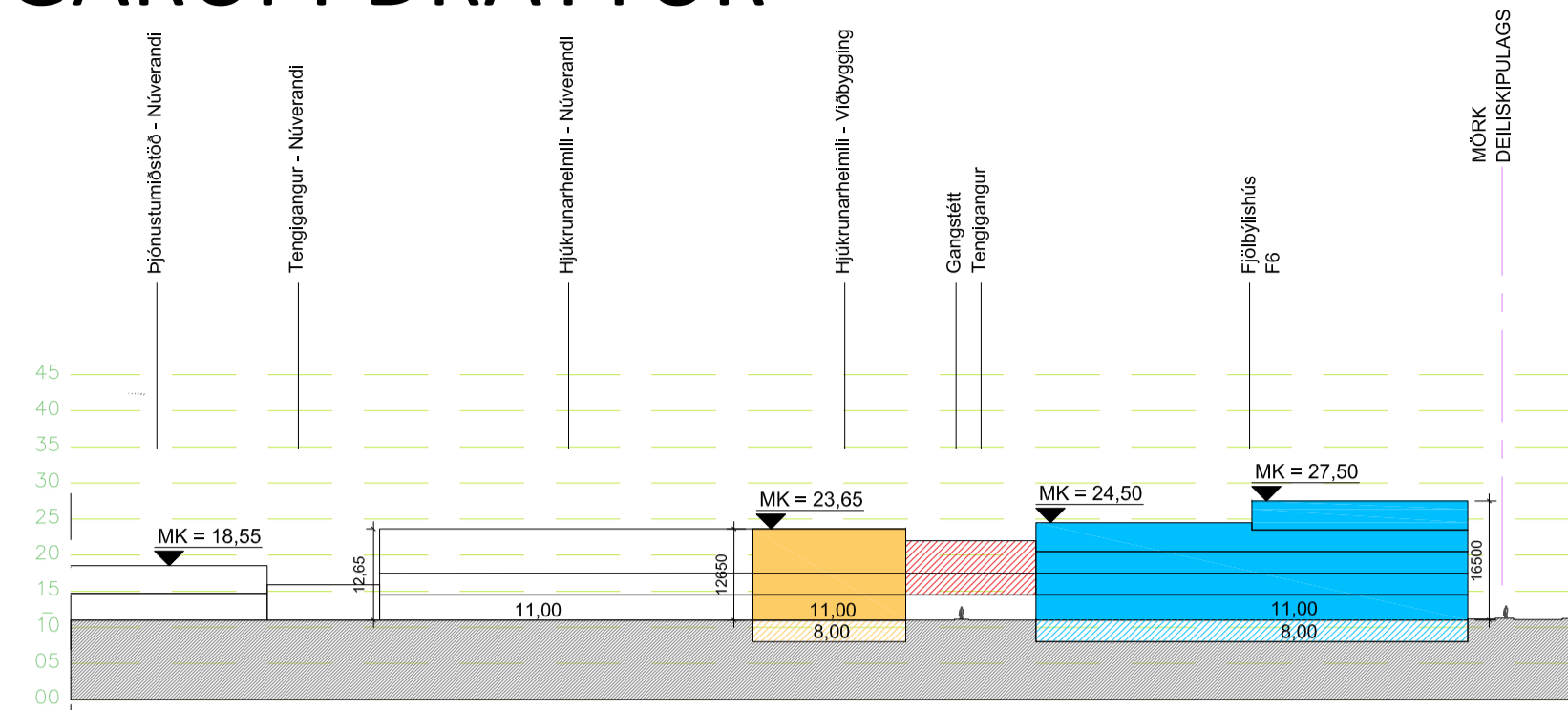
Tillagan var auglýst frá _____ 20__ með athugasemdafresti til _____ 20__.

Auglýsing um gildistöku breytingarinnar var birt í B-eldi Stjórntíðinda þann _____ 20__.

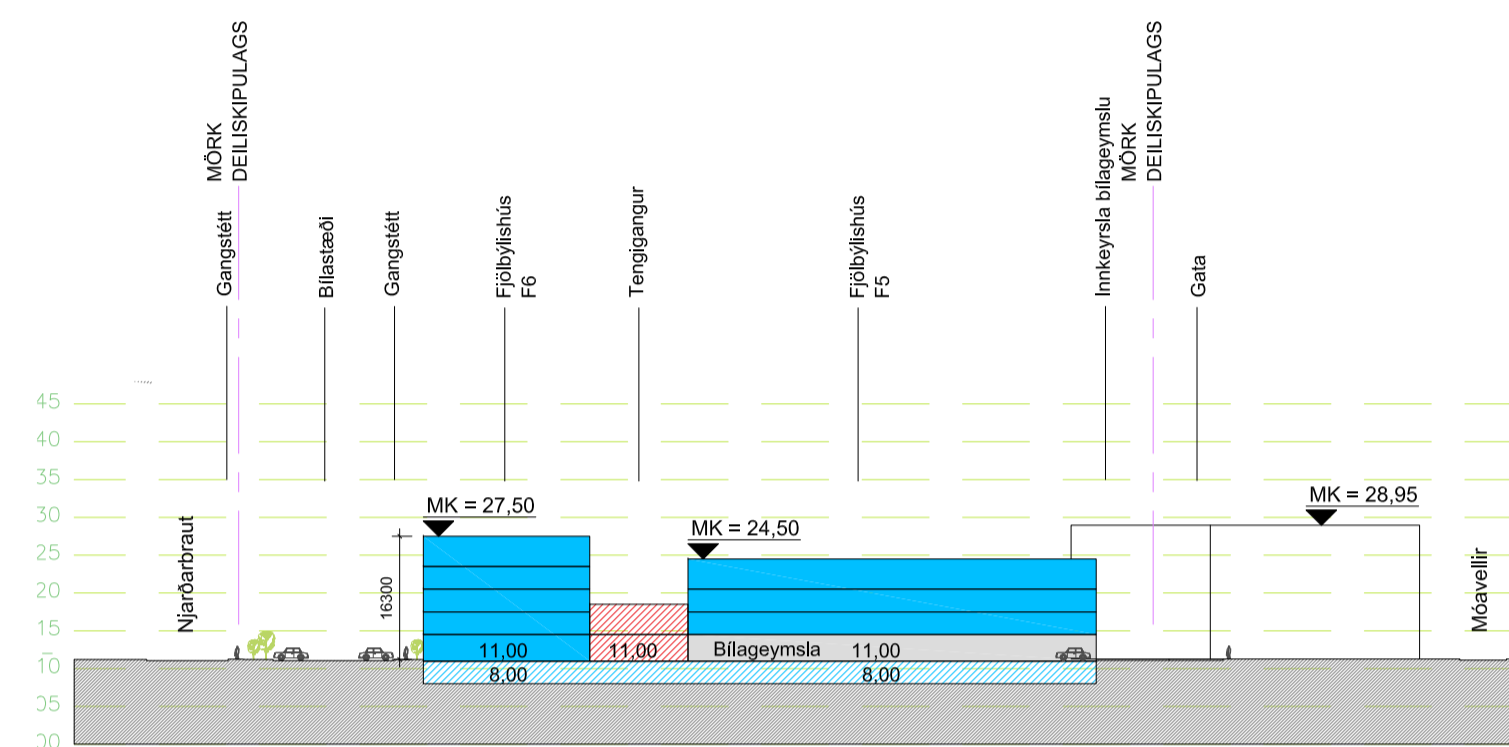
Útg.	Dags.	Skýring	Yf. At.	Birt:
Nesvellir, Reykjanesbæ Njarðarvelli 2 Deiliskipulagsbreyting				
Telknað af:	SRG	Dagsetning:	31.03.2020	
Yfirfarli af:	HG	Mælikvarði:	1:1000	
Halldór Guðmundsson 140548-2439 Freyr Frostason 170470-4889 Ólafur Kr. Flórníason 2202259-3229 Ragnar Auðunn Birgisson 220160-4499 Samúel Guðmundsson 011063-4039				
THG ARKITEKTAR		Fasarín 9 108 Reykjavík k.d.440703 - 2590 Sími: 545 1600 thg@thg.is www.thg.is		
09-065-10	04-01			
Verknúmer	Númer	Útgáfa		

TILLAGA AÐ BREYTINGU Á DEILISKIPULAGI VEGNA NESVALLA - ÍBÚÐA- OG ÞJÓNUSTUSVÆÐIS SKÝRINGARUPPDRAÐTUR

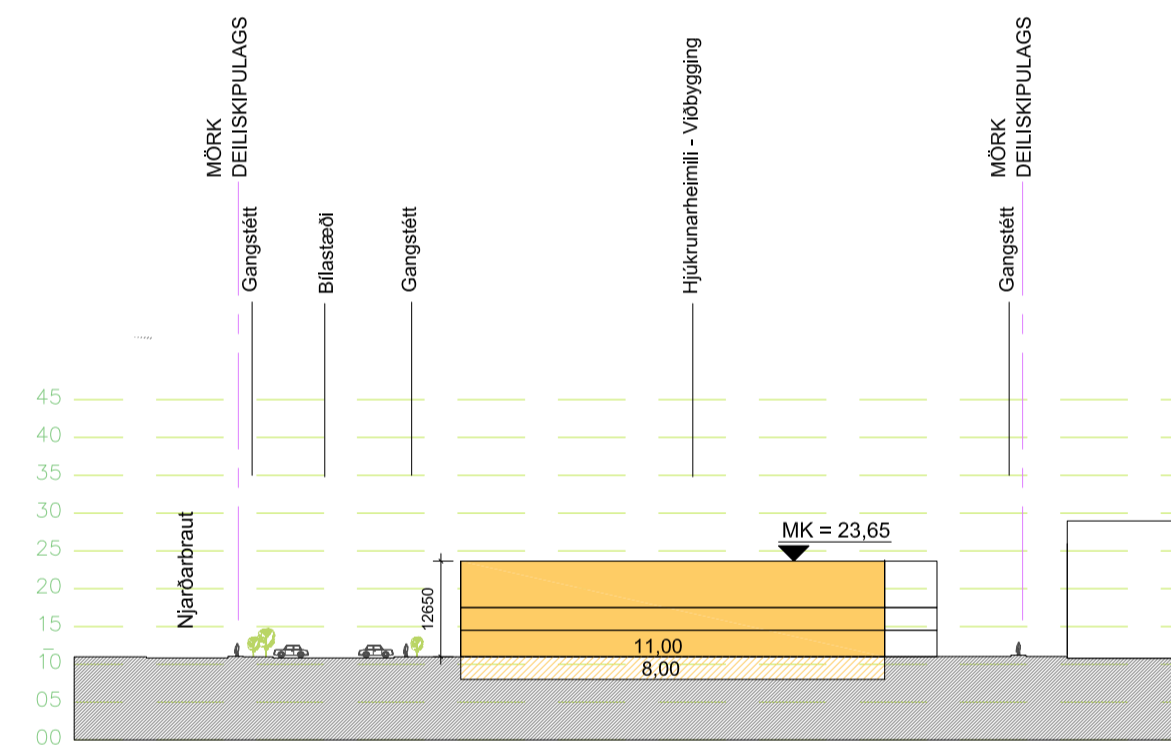
SKUGGAVARP MIÐAÐ VIÐ BREYTT DEILISKIPULAG



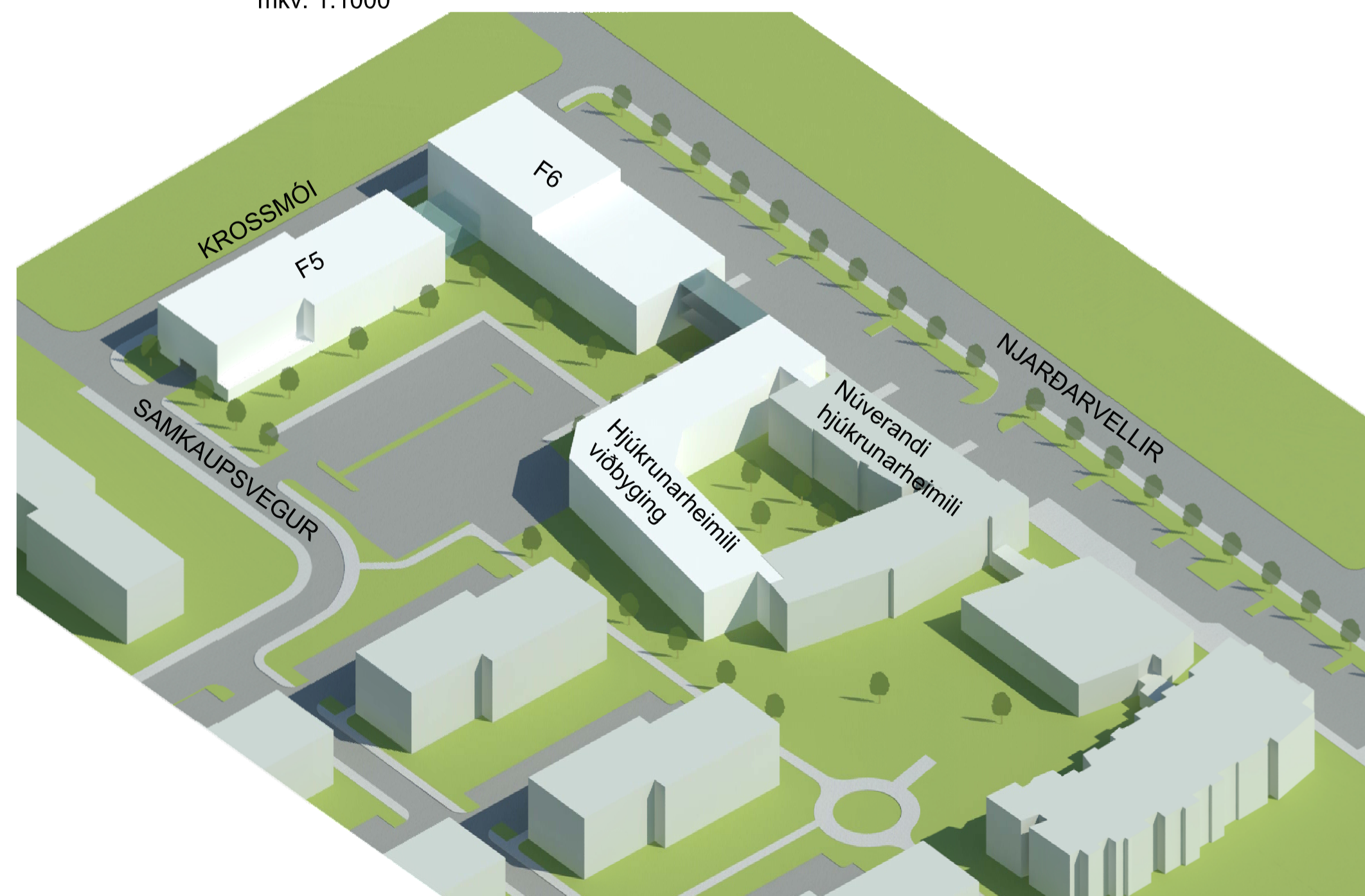
Skýringarmynd
Snið A-A
mkv: 1:1000



Skýringarmynd
Snið B-B
mkv: 1:1000



Skýringarmynd
Snið C-C
mkv: 1:1000



Skýringarmynd, yfirlit yfir skipulagssvæði, séð úr suð-vestur átt

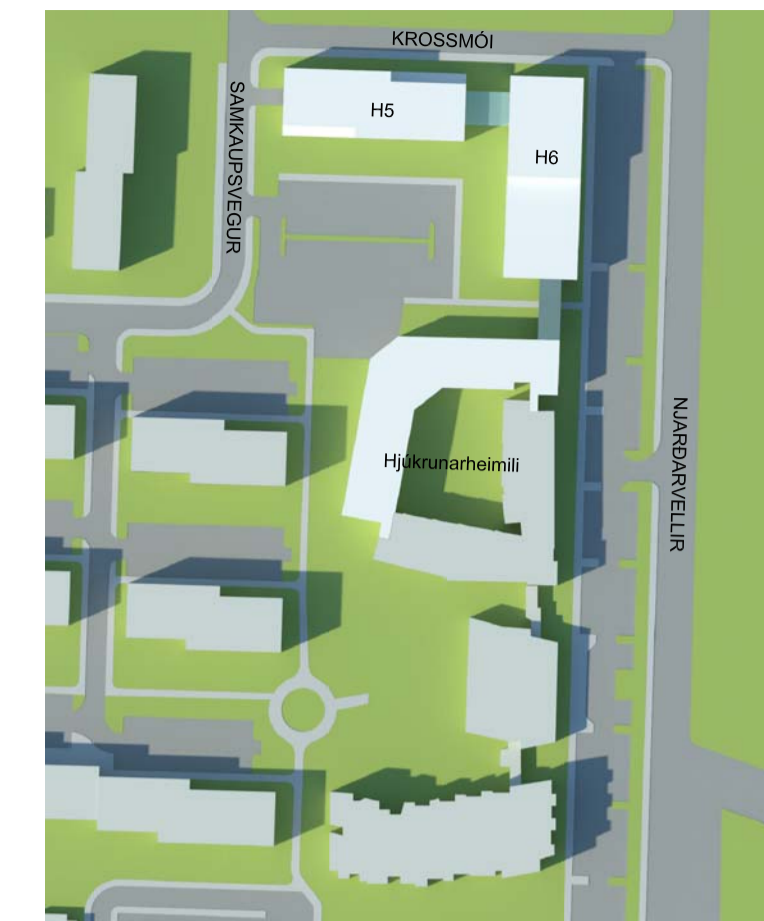
Öll mál og aðstæður athugist á staðnum fyrir smíði. Óheimilt er að mæla upp af teikningum og THG arkitektum skal tilkynnt um ósamræmi og vafaatriði. Öll afnot og afritun teikningarinnar, að hluta til eða heild, er háð skriflegu leyfi höfundar.



Skuggavarp 20. júní, kl. 09:00



Skuggavarp 20. júní, kl. 13:00



Skuggavarp 20. júní, kl. 17:00



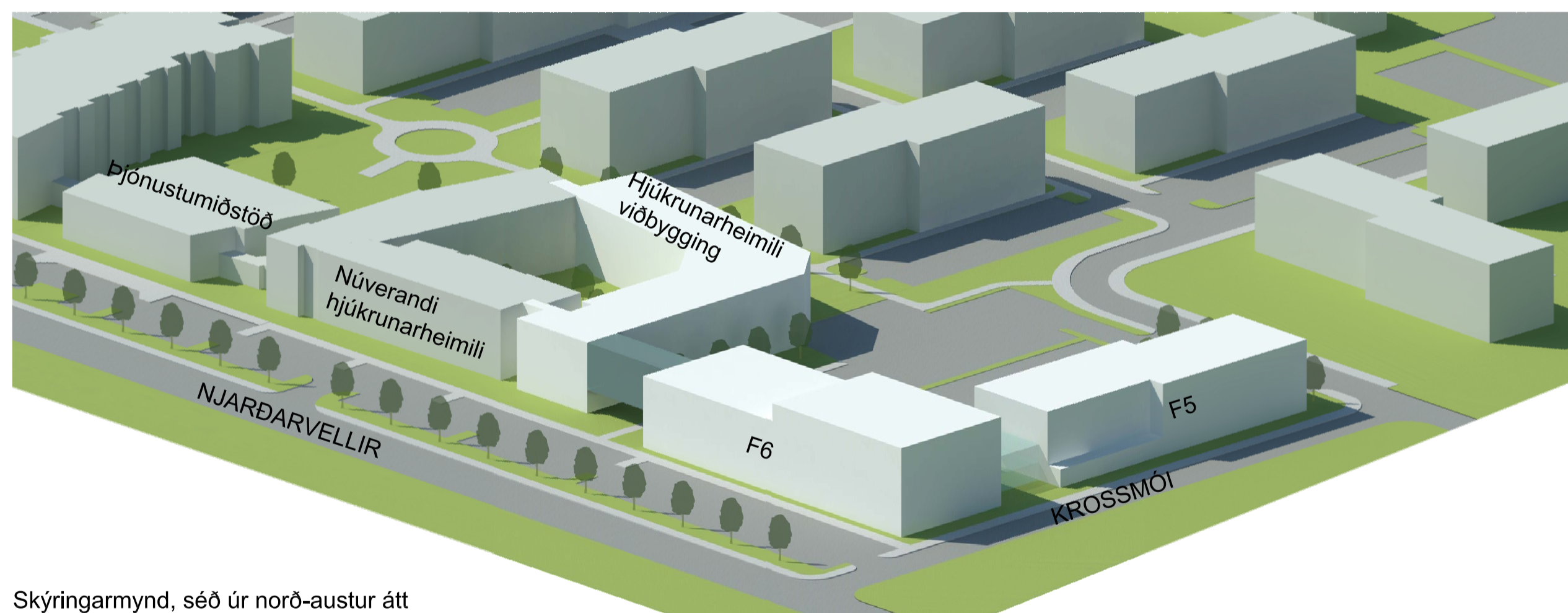
Skuggavarp 20. mars/september, kl. 09:00



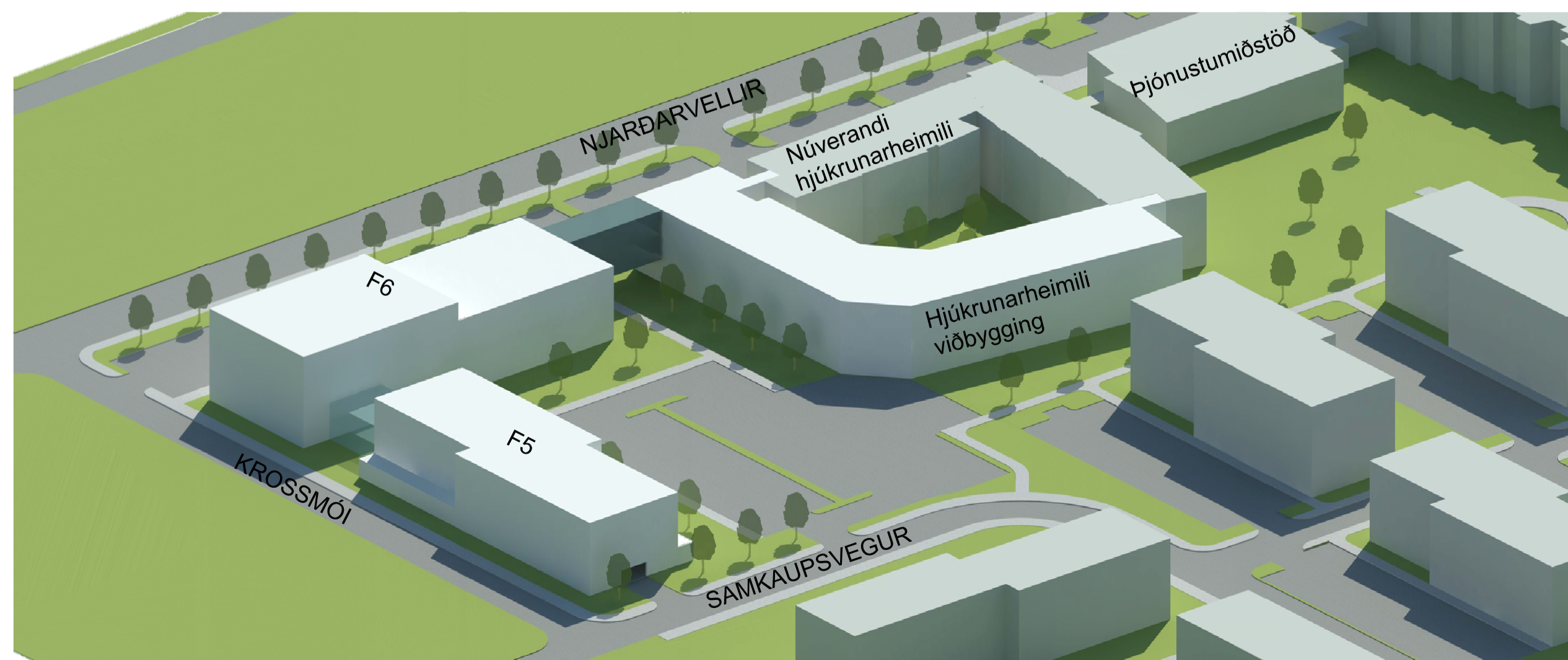
Skuggavarp 20. mars/september, kl. 13:00



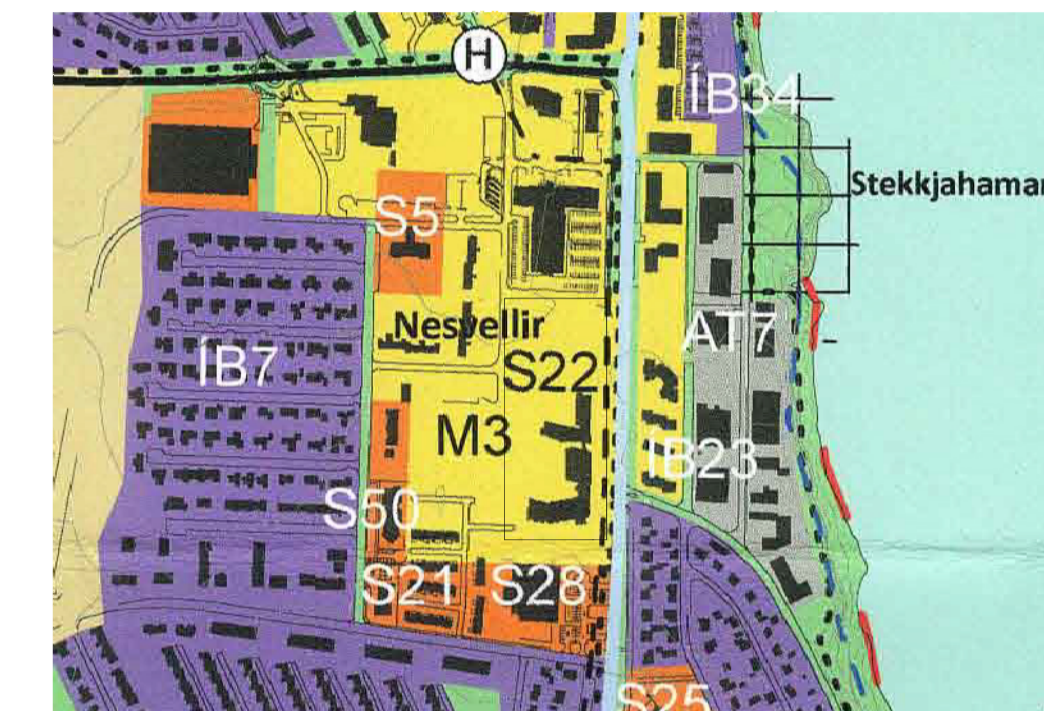
Skuggavarp 20. mars/september, kl. 17:00



Skýringarmynd, séð úr norð-austur átt



Skýringarmynd, séð úr norð-vestur átt



Aðalskipulag Reykjanessbæjar 2015-2030



Núverandi fyrirkomulag bygginga að reitnum

Utg. Dags. Skýring Yfirlit Yfirlit

Nesvellir, Reykjanessbæ
Njarðarvellir 2
Skýringaruppdráttur vegna tillögu að breyttu deiliskipulagi

Teiknað af: SRG
Yfirfarið af: HG, OKF

Dagsetning: 13.04.2020
Mælikvarði: 1:1000

Hallgrím Guðmundsson 140548-2439
Freyr Frostason 170470-4869
Ólafur Kj. Friðbjörnsson 2302259-3229
Ragnar Auðunn Birgisson 230160-4499
Samúel Guðmundsson 011063-4039

THG ARKITEKTAR

Faxaflöt 9 108 Reykjavík KÍ 440703 - 3590
Sími 545 1600 thg@thg.is www.thg.is

09-065-10 04-02

Verknúmer Númer Útgáfa