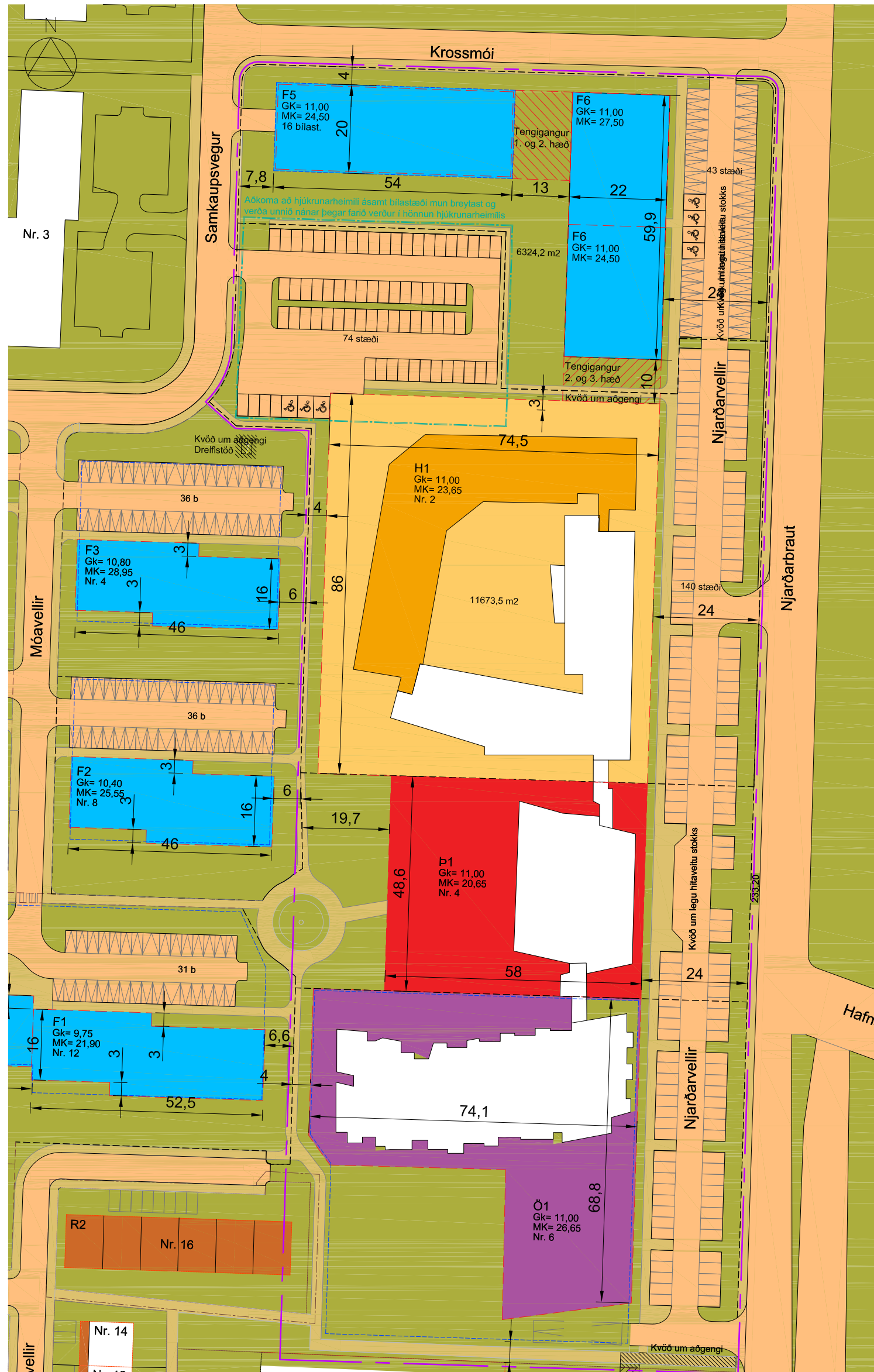
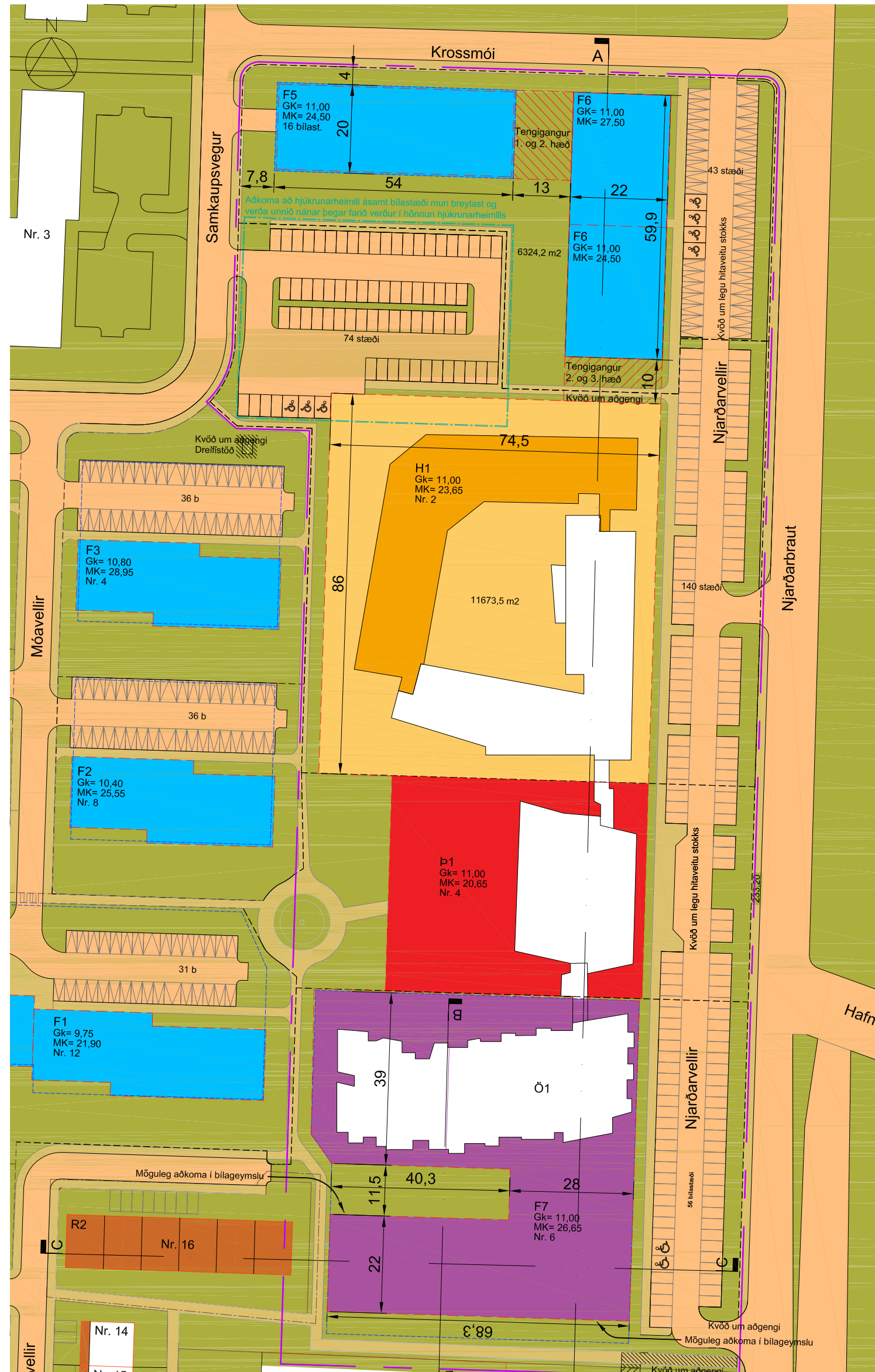


TILLAGA AÐ BREYTINGU Á DEILISKIPULAGI VEGNA NESVALLA - ÍBÚÐA- OG ÞJÓNUSTUSVÆÐIS



Hluti af gildandi deiliskipulags samþykkt í bæjarráði 09.07.2020. Mkv: 1:1000



Tillaga að breytingu mkv: 1:1000

Skýringar

- Mörk deiliskipulags
- Lóðarmörk
- Byggingarreitir
- Bilakjallari
- Kóti á golfplötu 1. hæðar
- Hámarkshæð byggingar
- Núverandi byggingar
- Göngustigar
- Götur
- Grænt svæði

Húsgæðir

- Hjúkrunarheimili Hjúkrunarheimili á 3 hæðum - byggingarreitir alls 120 herbergi (60 í núverandi hjúkrunarheimili og 60 ný rými)
- Hjúkrunarheimili Vöðubýgging - Hjúkrunarheimili á 3 hæðum alls 60 rými og kjallari
- Fjölbýlishús F5 Leiguíbúðir fyrir aldraða á 4 hæðum með bilageymslu á jarðhæð og kjallara - alls 27 íbúðir
- Fjölbýlishús F6 Leiguíbúðir fyrir aldraða á 4-5 hæðum og kjallara - alls 49 íbúðir
- Fjölbýlishús F7 Almennar íbúðir fyrir aldraða á 2-4 hæðum og bilakjallara - alls 54 íbúðir
- Tengingangur Tengingangur milli hjúkrunarheimilis og fjölbýlishúss á 2. og 3. hæð
- Utan skilgreinds skipulagsvæðis**
- Fjölbýlishús F2 Fjölbýlishús á 4 hæðum ásamt hlutdeild í sameiginlegri bilageymslu neðanjarðar - alls 112 íbúðir
- Fjölbýlishús F3 Fjölbýlishús á 5 hæðum ásamt hlutdeild í sameiginlegri bilageymslu neðanjarðar - alls 40 íbúðir
- Fjölbýlishús F4 Fjölbýlishús á 6 hæðum ásamt hlutdeild í sameiginlegri bilageymslu neðanjarðar - alls 24 íbúðir



Aðalskipulag Reykjaneshæjar 2015-2030



Núverandi fyrirkomulag bygginga að reitnum

Skilmálar í gildi Skipulagsvæði
Breyting deiliskipulagsins er unnin út frá skilmálum gildandi deiliskipulags Nesvellir deiliskipulag - íbúða og þjónustusvæði, samþykkt í bæjarráðgjörð 21.2.2006 og tók gildi 22.08.2006, auk síðari breytinga deiliskipulags sem samþykktar voru í bæjarráði 2.10.2007 og 09.07.2020. Breyting deiliskipulags er í samræmi við gildandi Aðalskipulag 2008-2024.

Gildandi skipulagsvæði er annars vegar íbúða og þjónustusvæði 66.626 m² að stærð og almárkastú í norðri af Krossmóa og Samkaupsveg, í vestry af Vallarbraut, í suðri af Hjalteveg og austri af Njarðarbraut. Hins vegar er lóð félagsheimilisins Stapan's alls 11.367 m² að stærð. Heildarstærð svæðis samantlagt er því 77.993 m². Skipulagsvæði breytinga afmáskast af íbúða- og þjónustusvæði og óbyggðra raðhúsalóða 53.883 m² að stærð. Byggt raðhús og félagsheimili Stapan's eru utan skipulagsvæðis. Landinu hallar líttalega til suðvesturs. Ekki eru skráðar neinar náttúrminjar á svæðinu.

Forsendur og markmið síðustu breytinga (samþykkt 09.07.2020)
Núverandi hjúkrunarheimili er staðsett á vestanverðri lóðinni við Njarðargötu. Þörf var á stækun núverandi hjúkrunarheimilis úr 60 hjúkrunarrými um 120 ásamt tilheyrandi þjónustu. Þetta kallaði einnig á stækun á lóð hjúkrunarheimilisins til norðurs og stækun á byggingarreit. Stærð lóðar eftir breytingu er 11.673,5 m². Samhliða var leitt á byggingarmagn lóðar að norðanverðu til þess að létta á aðkomu að nýju hjúkrunarrými bæði sjónrænt og til að einfalda aðgengi að byggingunni.

Síðustu skilmálabreytingar
Síðust deiliskipulagsbreytingar fólu í sér eftirfarandi:
-Lóðarstærðir og lóðarmörk milli fjölbýlishúss við Krossmóa og hjúkrunarheimilis breyttust.
-Byggingarreitir fyrir hjúkrunarheimilið var stækkaður en fyrirtugað byggingarmagn á lóð fjölbýlishúss við Krossmóa var minnkað.
-Fjöldi bilastæða breyttist og stæðin voru færð til í samræmi við aðar breytingar á lóðinni.
-Hámarkshæðir bygginga við Krossmóa var lækkaðar úr 6 hæðum í 5 hæðir.
-Mögulegur tengingangur á milli bygginganna við Krossmóa á 1. og 2. Hæð
-Lyftuhús, svalir og skyggni oþh mega fara upp og út fyrir byggingarreit

Hjúkrunarheimilið
Leyfileg vöðubýgging mun tengjast núverandi byggingu í báða enda og mynda byggingarnar þannig skjólgöðan innarót sín á milli. Útill vöðubýggingarnar skal falla vel að núverandi hjúkrunarheimili og flæði og aðgengi skal vera gott. Byggingarnar við Njarðargötu þ.e. öryggisíbúðir, þjónustumistöðin og hjúkrunarheimilið tengjast allar saman og er innangengt á milli þeirra. Gert er ráð fyrir að það verði hægt að tengja leiguíbúðir aldraðra sem verður norðan við hjúkrunarheimilið við byggingarnar við Njarðarbraut. Kvóð verður um aðgengi á milli byggingahluta utandyra.

Leiguíbúðir fyrir aldraða
Norðan við hjúkrunarheimilið við Krossmóa, er fjölbýlishúsalóð að stærð 6.324,2 m². Á lóðinni eru fyrirhugaðar leiguíbúðir fyrir aldraða 65 ára og eldri sem stallað í hæðum og er hæst á horni Njarðarbrautar og Krossmóa, eða 5 hæðir, en trappast niður í 4 hæðir til suðurs og vesturs. Gert er ráð fyrir einni byggingu við Krossmóa og annari við Njarðarvelli með möguleika á að tengja þær saman með tengibyggingu á tveimur hæðum sem jafnframt myndar skjól fyrir norðanþitni inni í garðinum sunnan við húsín. Fjöldi íbúða verða 73 miðað við hámarksnýtingu.

Bilastæði
Bilastæðafjöldi á skipulagsvæðinu eru 275 stæði. Hjúkrunarheimili stækun: Áætluð bilastæðabörð fyrir stækun á núverandi hjúkrunarheimili um 60 hjúkrunarrými eru 60 bilastæði. Auk þess er gert ráð fyrir 16 bilastæðum fyrir þjónusturými sem verða einnig í byggingunni eða alls 76 stæði. 74 stæði eru sýnd norðan við vrantanlega stækun hjúkrunarheimilisins og einnig er gert ráð fyrir tveimur stæðum fyrir hreyfihamlaða við aðalinnangang nýbyggingarinnar. Aðkoma hjúkrunarheimilis og bilastæði sem því tilheyrir verða unnin nánar samhliða hönnun hjúkrunarheimilis. Leiguíbúðir fyrir aldraða F5: Í fjölbýlishúsi F5 verða 27 leiguíbúðir fyrir aldraða og er gert ráð fyrir 0,6 stæðum á hverja íbúð eða 16 bilastæðum sem eru á 1. hæð hússins. Leiguíbúðir fyrir aldraða F6: Í fjölbýlishúsinu F6 verða 49 leiguíbúðir fyrir aldraða og er gert ráð fyrir 0,6 stæðum á hverja íbúð eða 30 bilastæðum. Á lóðinni eru sýnd 43 bilastæði sem eru við Njarðarvelli umframbilastæði eru því 13 og geta þau nýst fyrir starfsfólk og gesti þjónustumistöðvöðinnar.

Sorp
Sorpgeymslur verða innan lóða og leyst við nánari útfærslu bygginga.

Hljóðvist
Með aðaluppdráttum af byggingum á deiliskipulagsvæðinu skal fylgja hljóðvistarstærðir. Að öðru leyti gilda skilmálar skv. Deiliskipulagi Nesvellir deiliskipulag - íbúða og þjónustusvæði, samþykkt í bæjarráðgjörð 21.2.2006 og tók gildi 22.08.2006, ásamt síðari breytingum.

Að öðru leyti gilda skilmálar skv. Deiliskipulagi Nesvellir deiliskipulag - íbúða og þjónustusvæði, samþykkt í bæjarráðgjörð 21.2.2006 og tók gildi 22.08.2006, auk síðari breytinga deiliskipulags sem samþykktar voru í bæjarráði 2.10.2007 og 09.07.2020.

Greinargerð
Tillaga að breytingu á deiliskipulagi
Í gildi er deiliskipulag við Nesvelli, íbúða- og þjónustusvæði sem var samþykkt í bæjarráðgjörð 21.2.2006 og tók gildi 22.08.2006, með síðari breytingum. Breyting deiliskipulags er í samræmi við gildandi Aðalskipulag 2015-2030.

Skipulagsvæði
Skipulagsvæði breytinganna er lóð Njarðavalla 6.

Forsendur og markmið
Þörf er á fleiri þjónustubúðum í tengstum við hjúkrunarheimilið Nesvelli. Hjúkrunarheimilið hefur þegar heimild til stækunar sem nemur 60 hjúkrunarrýmum og setla má að eftirskón eftir þjónustubúðum muni aukast samhliða þeirri stækun. Þetta kallar á stækun byggingarreis á Njarðarvöllum 6 þar sem fyrirhugað er fjölbýlishús (F7) með 54 íbúðir miðað við hámarksnýtingu.

Breytingar deiliskipulags
Tillagan gerir ráð fyrir eftirfarandi breytingum:
-Byggingarreitir Njarðavalla 6 er stækkaðar
-Nytt fjögurra hæða (að hámarki) fjölbýlishús (F7) með bilakjallara heimilt
-Möguleiki er á tengingangi á milli nýbyggingar og núverandi íbúðahúss að Njarðarvöllum 6

Almennar íbúðir fyrir aldraða
Á lóðinni er þegar íbúðahús á 4 hæðum (auk kjallara) með 91 íbúðir fyrir aldraða. Í fyrirhugaðri nýbyggingu á lóðinni verða almennar íbúðir fyrir aldraða 65 ára og eldri sem stallað í hæðum og er hæst samslaða Njarðarvöllum eða 4 hæðir, en trappast niður í 2 hæðir til vesturs. Möguleiki verður á tengingu við núverandi byggingu á lóð. Fjöldi íbúða í nýbyggingu verða 54 íbúðir miðað við hámarksnýtingu.

Leyfilegt er að lyftuhús og tæknibúnaður fari að hámarki 1,8 m hærra en þak. Leyfilegt er að svalir og skyggni fari allt að 80 cm fram yfir byggingarreit.

Bilastæði
Bilastæðafjöldi á skipulagsvæðinu sem er til umfjöllunar eru alls 275 stæði. Breytingarnar snúa einungis að lóð Njarðavalla 6 og núverandi stæði á þeirri lóð eru 49 stæði.

Almennar íbúðir fyrir aldraða F7: Í fjölbýlishúsi F7 verða 54 almennar íbúðir fyrir aldraða og er gert ráð fyrir 0,8 stæðum á hverja íbúð eða 43 bilastæðum. Núverandi íbúðahús á lóð er með 91 íbúðir og hefur bilastæðakröfu 0,5 stæði per íbúð eða 46 bilastæði.

Bilastæðabörð beggja húsanna verður því eftir breytingu 92 stæði. Bilastæðafjöldi á lóð verður 56 stæði og verður krafa um eftirstandandi fjökla uppfyllt í bilakjallara undir fjölbýlishúsi F7. Aðkoma í bilageymslu getur bæði verið vestan og austan lóðar.

Sorp
Sorpgeymslur verða innan lóða og leyst við nánari útfærslu bygginga.

Hljóðvist
Hljóðvistarstærðir mun fylgja skipulagsuppdráttum. Að öðru leyti gilda skilmálar skv. Deiliskipulagi Nesvellir deiliskipulag - íbúða og þjónustusvæði, samþykkt í bæjarráðgjörð 21.2.2006 og tók gildi 22.08.2006, ásamt síðari breytingum.

Deiliskipulagsbreyting þessi sem fengið hefur meðferð í samræmi við ákvæði 1. mgr. 43. gr. skipulagslaga nr. 123/2010 var samþykkt í umhverfis- og skipulagsráði þann _____ 20__ og í bæjarráðgjörð þann _____ 20__.

Tillagan var auglöst frá _____ 20__ með athugasemdafrestri til _____ 20__.

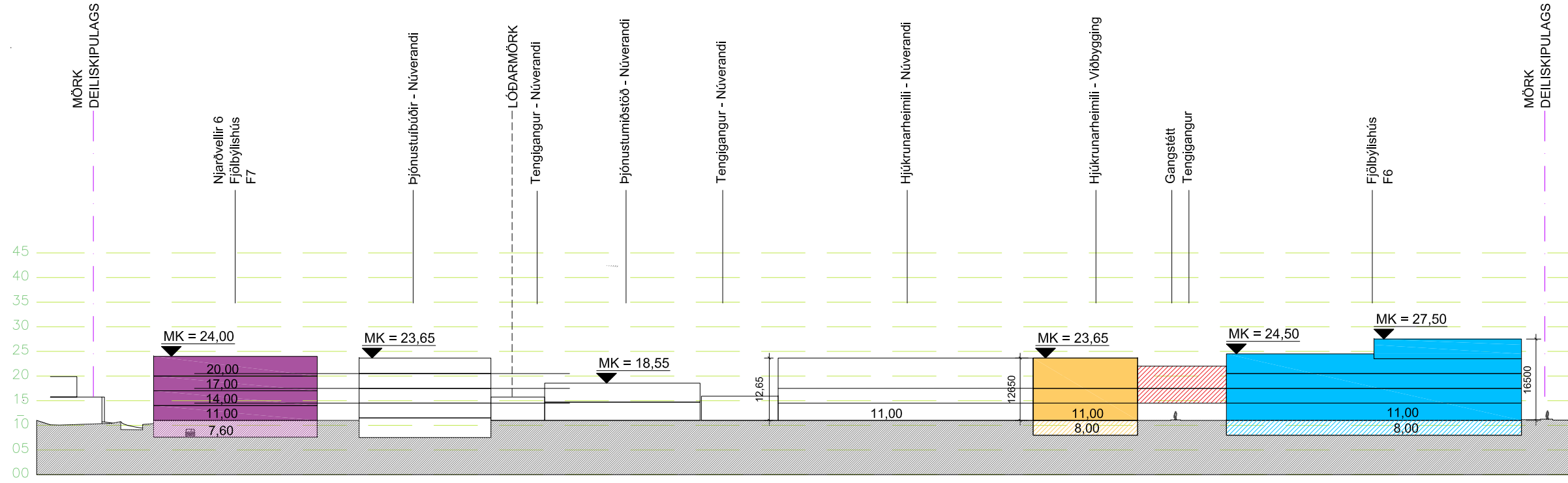
Auglýsing um gildistöku breytingarinnar var birt í B-leidd Stjórnartíðinda þann _____ 20__.

Útg.	Dags.	Skýring	Yfaf. Birt:
Nesvellir, Reykjaneshæ Njarðarvelli 6 Deiliskipulagsbreyting			
Telknað af:	SRG	Dagsetning:	16.11.2020
Yfirfar af:	FF	Mælikvarði:	1:1000
Halldór Guðmundsson 140548-2439 Freyja Frostason 170470-4889 Ólafur Kr. Flinnbjörnsson 200259-3229 Ragnar Auðunn Björnsson 230160-4499 Samuél Guðmundsson 011063-4039			

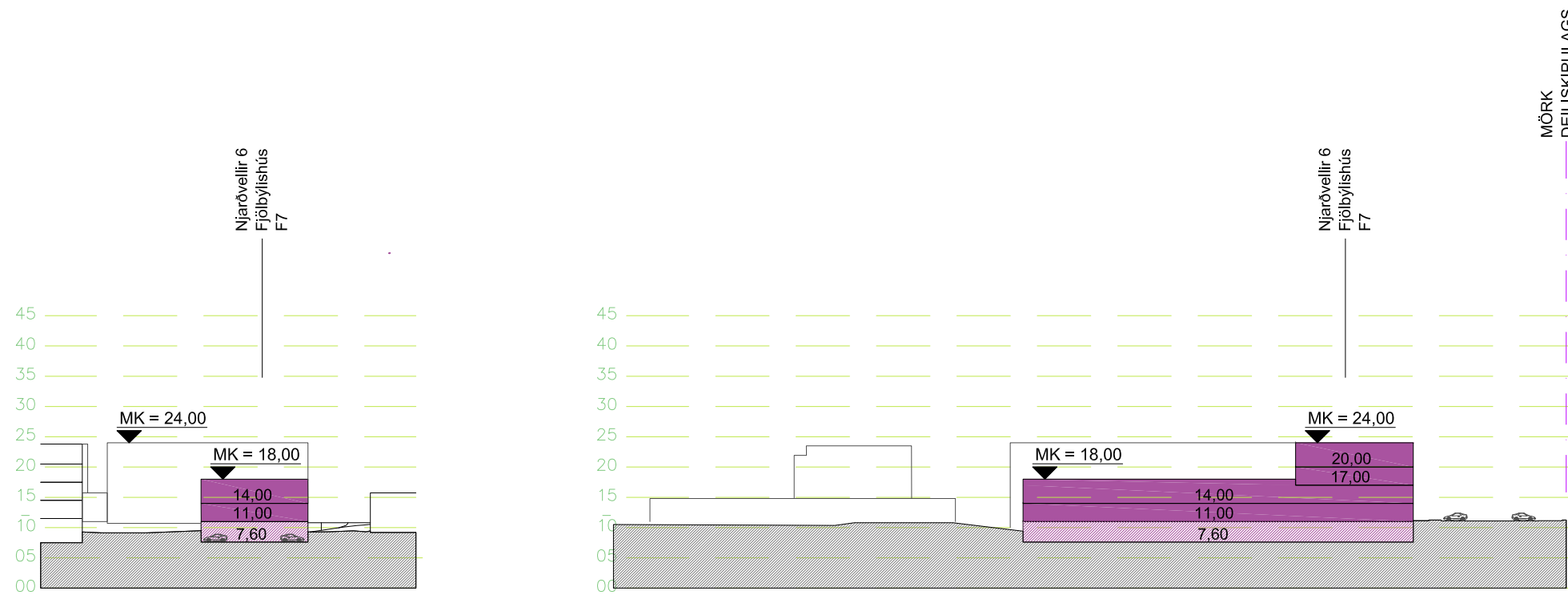
TILLAGA AÐ BREYTINGU Á DEILISKIPULAGI VEGNA NESVALLA - ÍBÚÐA- OG ÞJÓNUSTUSVÆÐIS

SKÝRINGARUPPDRAÐTUR

SKUGGAVARP MIÐAÐ VIÐ BREYTT DEILISKIPULAG



Skýringarmynd
Snið A-A
mkv: 1:1000



Skýringarmynd
Snið B-B
mkv: 1:1000

Skýringarmynd
Snið C-C
mkv: 1:1000



Skuggavarp 20. júní, kl. 09:00



Skuggavarp 20. júní, kl. 13:00



Skuggavarp 20. júní, kl. 17:00



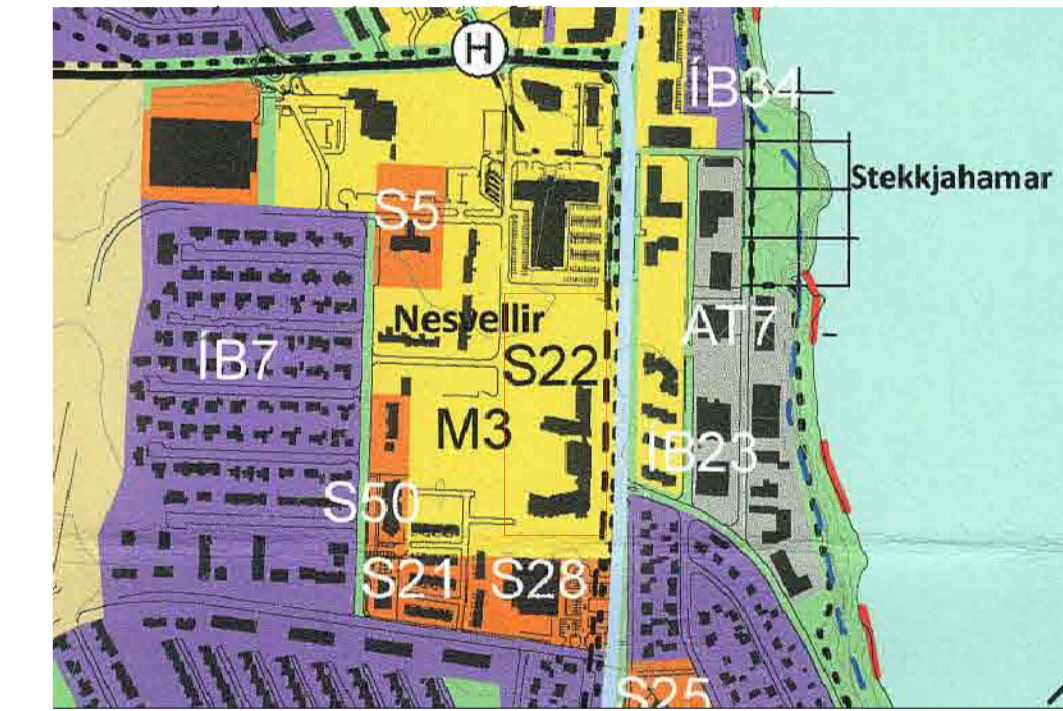
Skuggavarp 20. mars/september, kl. 09:00



Skuggavarp 20. mars/september, kl. 13:00



Skuggavarp 20. mars/september, kl. 17:00



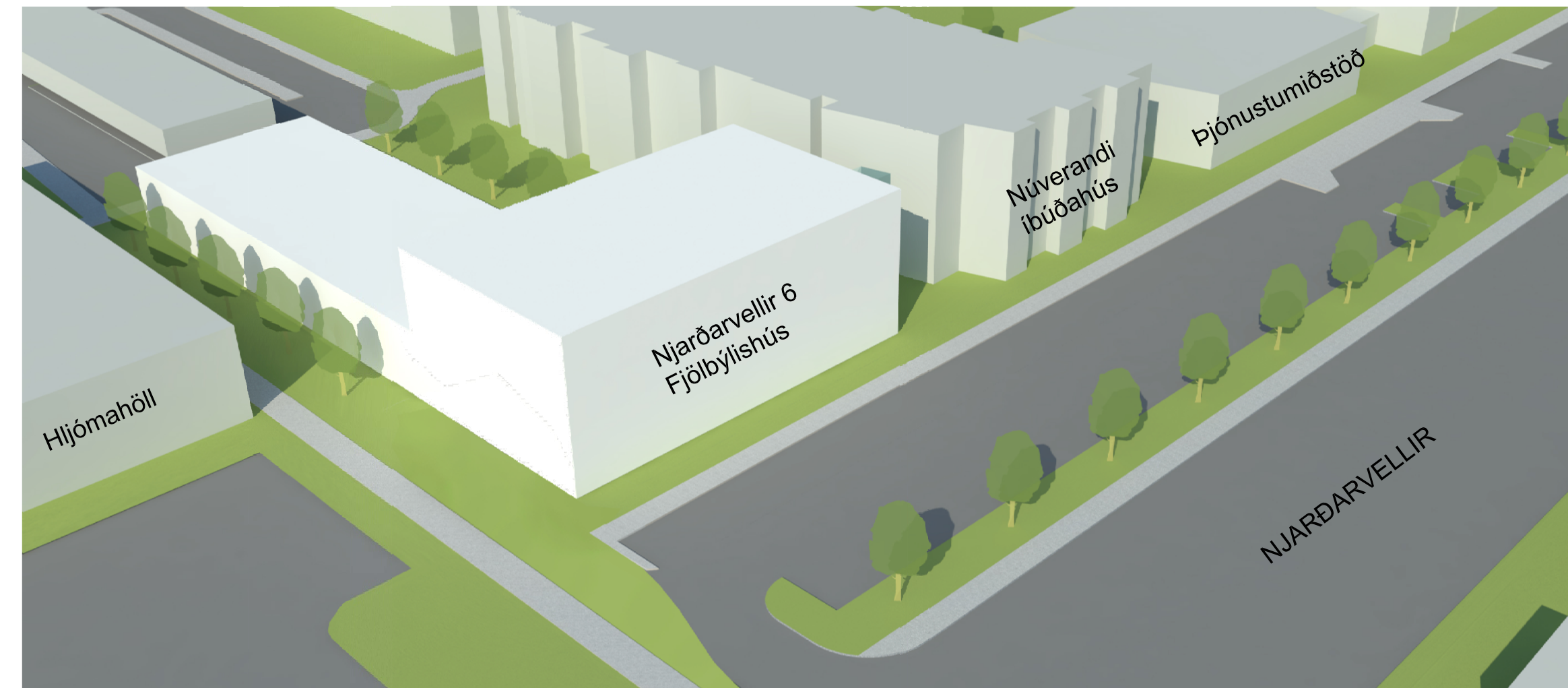
Aðalskipulag Reykjavísbæjar 2015-2030



Núverandi fyrirkomulag bygginga að reitnum



Skýringarmynd, yfirlit yfir skipulagssvæði, séð úr suð-vestur átt



Skýringarmynd, séð úr suð-austur átt



Skýringarmynd, séð úr norð-austur átt

Útg. Dags. Skýring Yfaf. Blaf:

Nesvellir, Reykjavæsbæ
Njarðarvellir 6
Skýringaruppdráttur vegna tillögu að breyttu deiliskipulagi

Telknað af: SRG Dagsetning: 16.11.2020
Yfirfarið af: FF Mælikvarði: 1:1000

Hallbjörg Guðmundsdóttir 140548-2439
Freyr Frostason 170470-4889
Ólafur Kj. Friðbjörnsson 200259-3229
Ragnar Auðunn Birgisson 230160-4499
Samúel Guðmundsson 011063-4039

THG ARKITEKTAR
Fasafn 9 108 Reykjavík KÍ 440703 - 2590
Sími: 545 1600 thg@thg.is www.thg.is

09-065-10 04-02

Verknúmer Númer Útgáfa

Öll mál og aðstæður athugist á staðnum fyrir smíði. Óheimilt er að mæla upp af teikningum og THG arkitektum skal tilkynnt um ósamræmi og vafaatriði. Öll afnot og afritun teikningarinnar, að hluta til eða heild, er háð skriflegu leyfi höfundar.