

Gunnar Kristinn Ottósson

From: Vilhelm Þór Þórarinsson <Villi@martak.is>
Sent: mánudagur, 25. janúar 2021 09:31
To: Gunnar Kristinn Ottósson; vigdis@simnet.is
Subject: RE: stapakot fyrirspurn
Attachments: stapakot_afstodumynd_uppkast.pdf; stapakot_grunnmynd_og_snid_uppkast.pdf; stapakot_utlit_uppkast.pdf

Sæll Gunnar

Hér er búið að vinna eitthvað í þessu sem ætti að skýra myndina hvernig þetta er hugsað þar sem við keyrum að bílageymsluni af okkar lóð þá ætti þetta að vera einfaldara og koma betur út en að keyra frá Guðnárbraut



Kv.

Vilhelm Þór Þórarinsson

Technician

Martak ehf
Hafnargata
21
240 Grindavík
Iceland

Tel: (+354)422-1802
Mob: (+354) 895-1166

[E-mail: villi@martak.is](mailto:villi@martak.is)
Homepage: www.martak.is

From: Gunnar Kristinn Ottósson <Gunnar.K.Ottosson@reykjanesbaer.is>
Sent: Friday, November 27, 2020 11:03
To: vigdis@simnet.is; Vilhelm Þór Þórarinsson <Villi@martak.is>
Subject: stapakot fyrirspurn

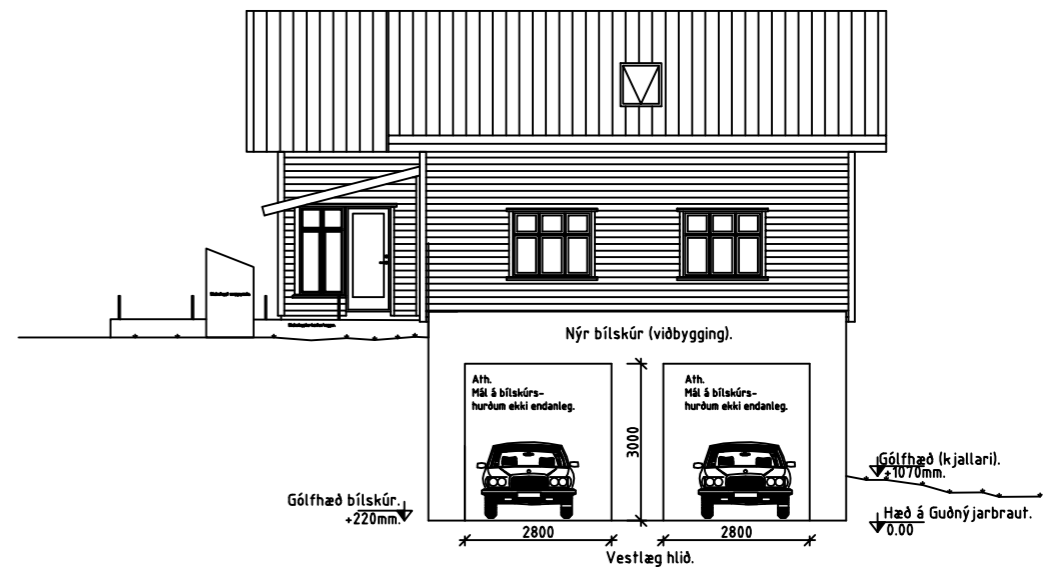
Góðan dag

Varðandi fyrirspurn um að byggja bílskúr á lóð. Við þurfum nokkuð skýrari gögn til þess að taka afstöðu til erindisins. Það þarf afstöðumynd með tillögnum, hæðasetning á lóð og það þarf að koma fram hvernig aðkomu á lóð verði háttað.

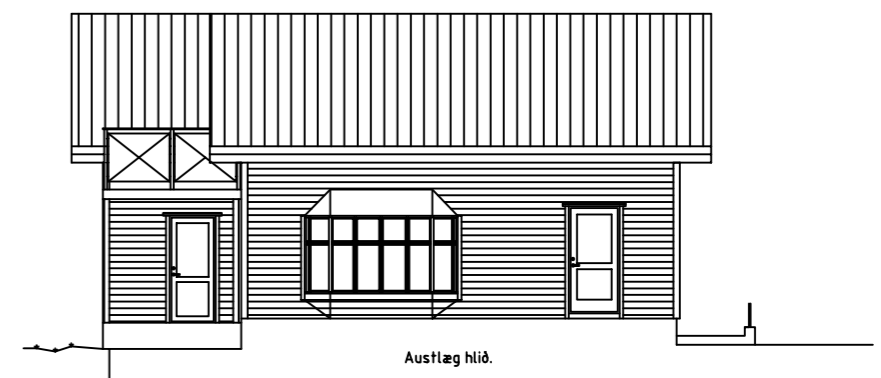
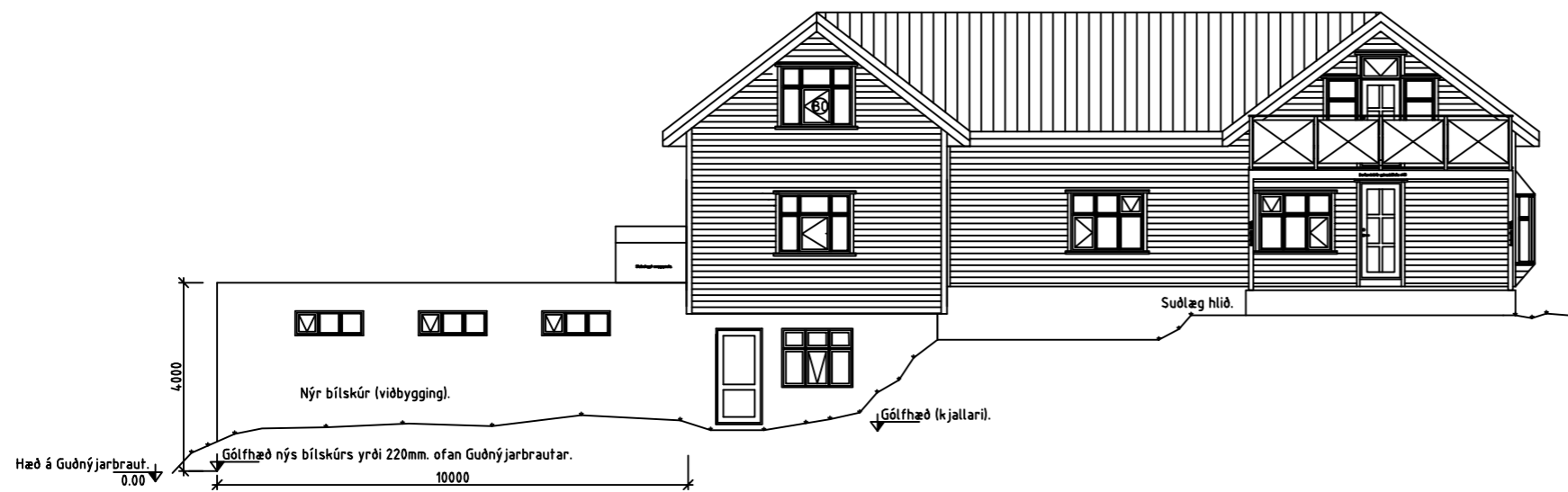
Ég bætti við í gögnin ykkar lóðablaði
Kveðja

Gunnar Kr Ottosson arkitekt
Skipulagsfulltrúi Reykjanesbæjar

Tjarnargötu 12, 230 Reykjanesbæ
Netfang / e-mail gunnar.k.ottosson@reykjanesbaer.is
Sími /telephone +354 421 6700
Veffang reykjanesbaer.is



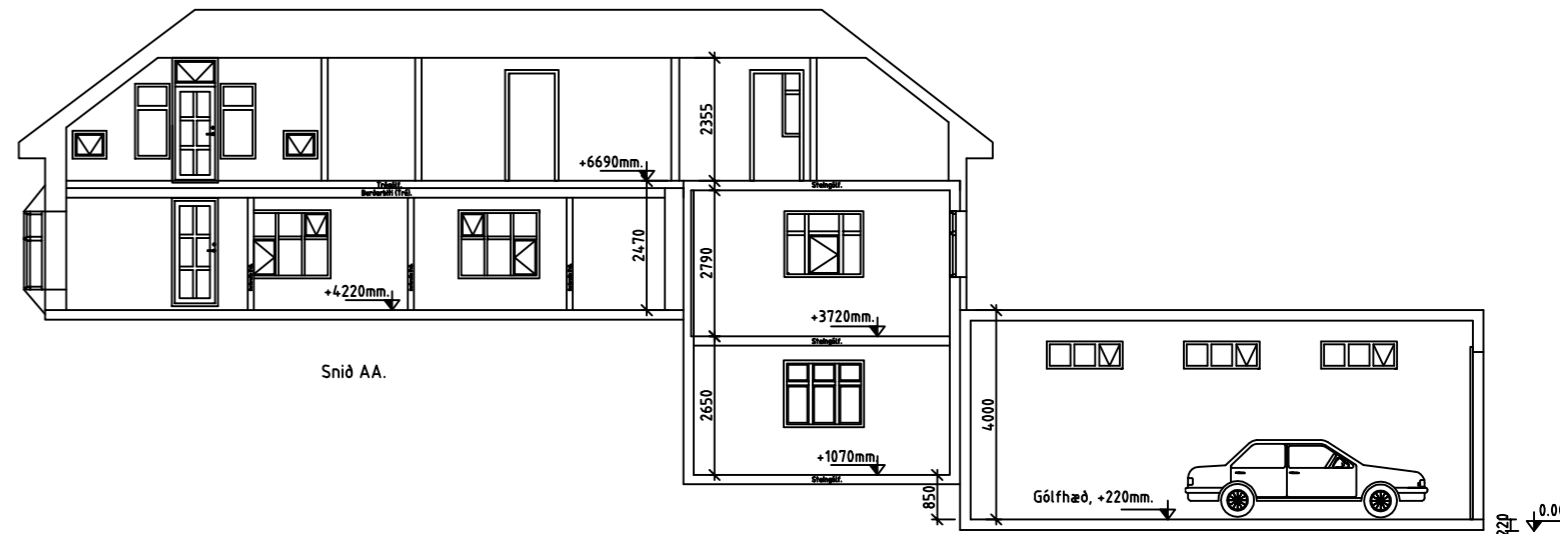
!!! ATH. Teikningin er enn í vinnslu. !!!



Stapagata 20
260 Reykjanesbær.

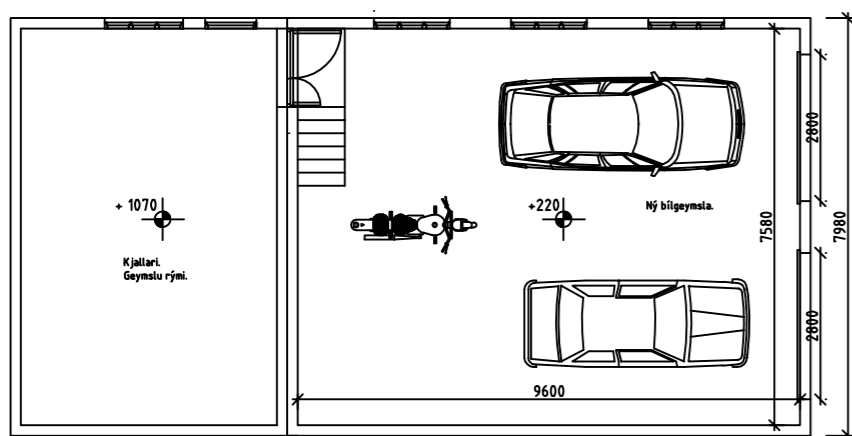


Snið BB.

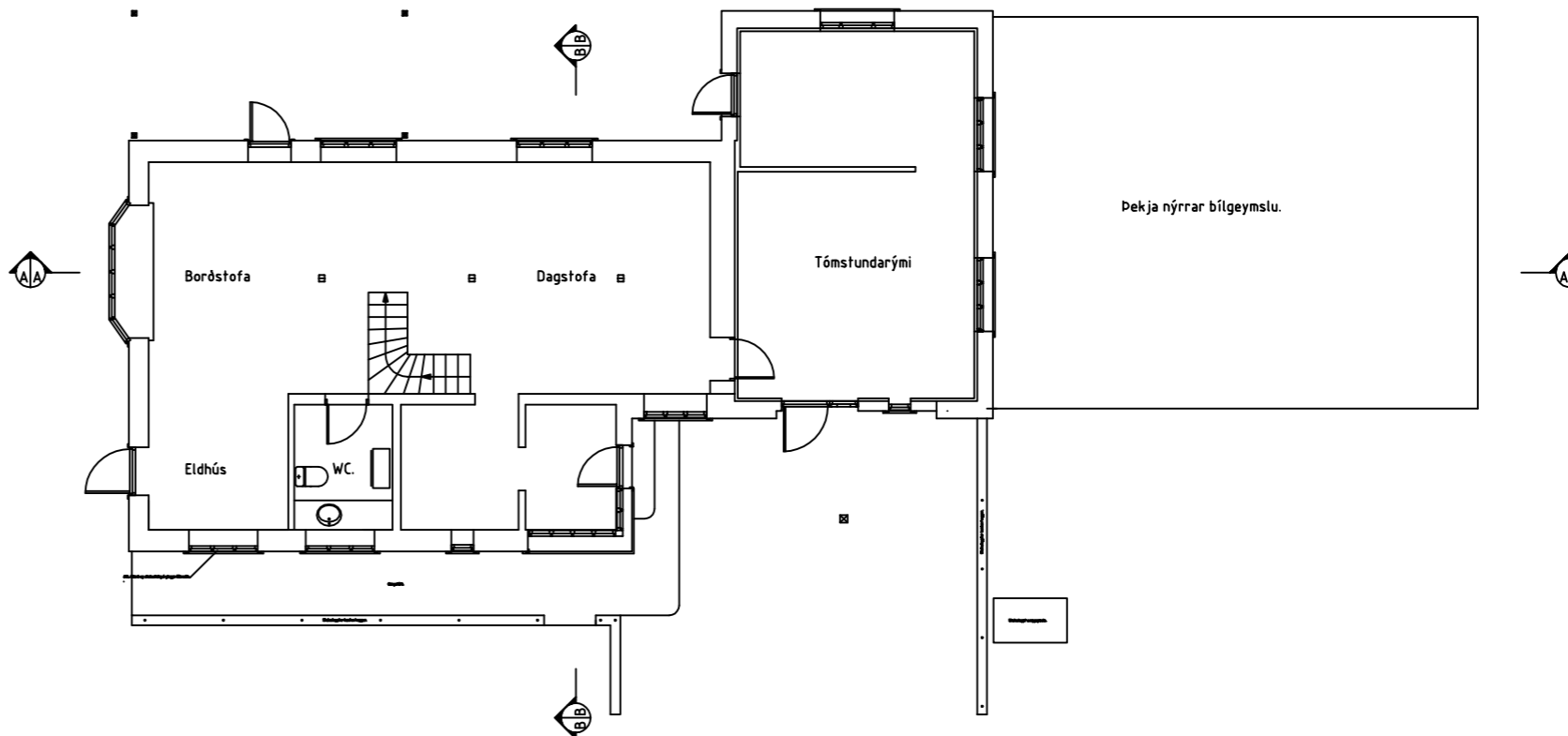


Snið AA.

!!! ATH. Teikningin er enn í vinnslu. !!!
 Gólfhæð á fyrirhugaðri bílgeymslu verður 220mm
 ofan yfirbróðshæðar á Guðnýjarbraut.
 Aðkoma að bílgeymslu er hugsuð frá Stapagötu.



Ný bílgeymsla og kjallari.





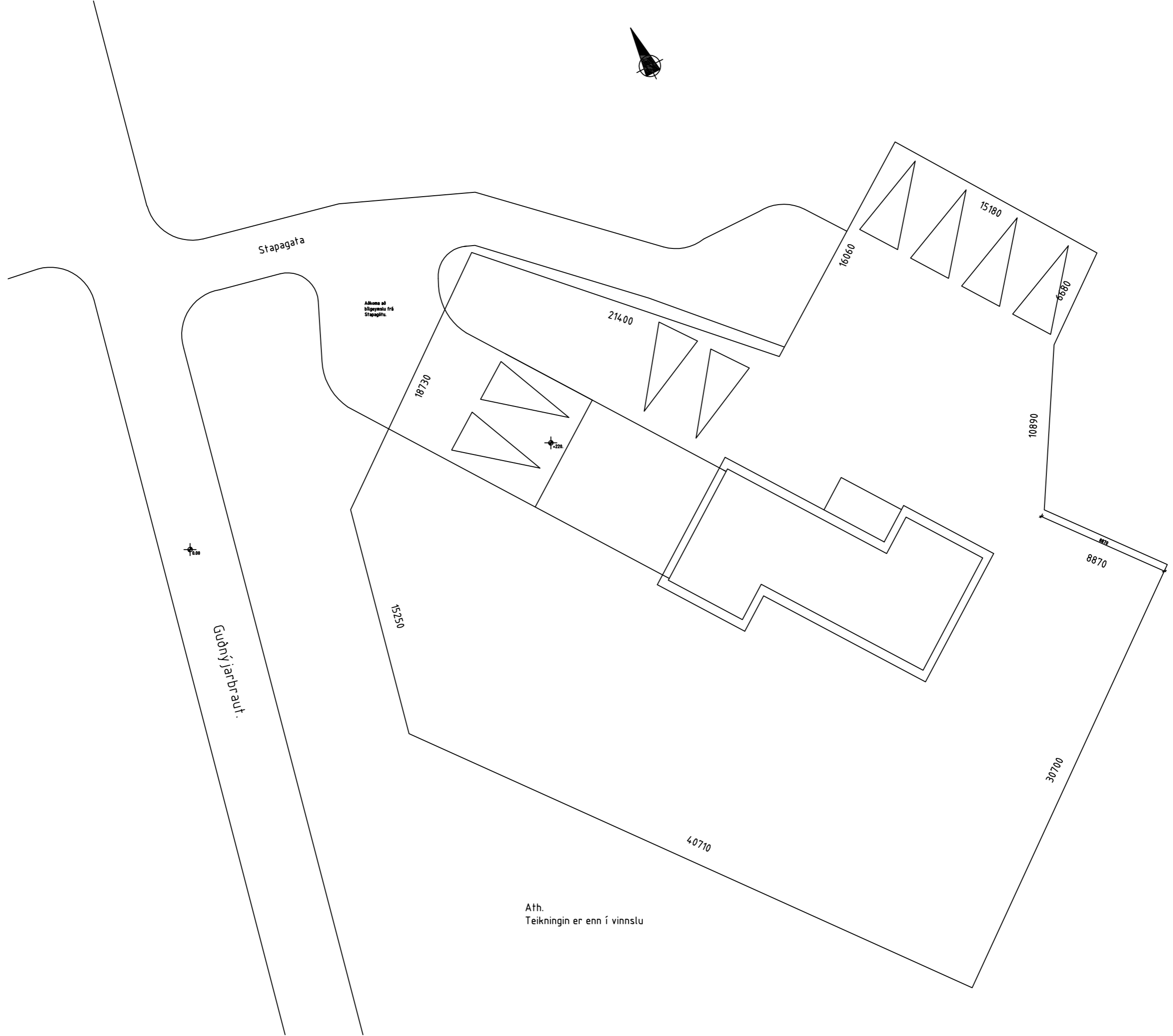
Stapagata

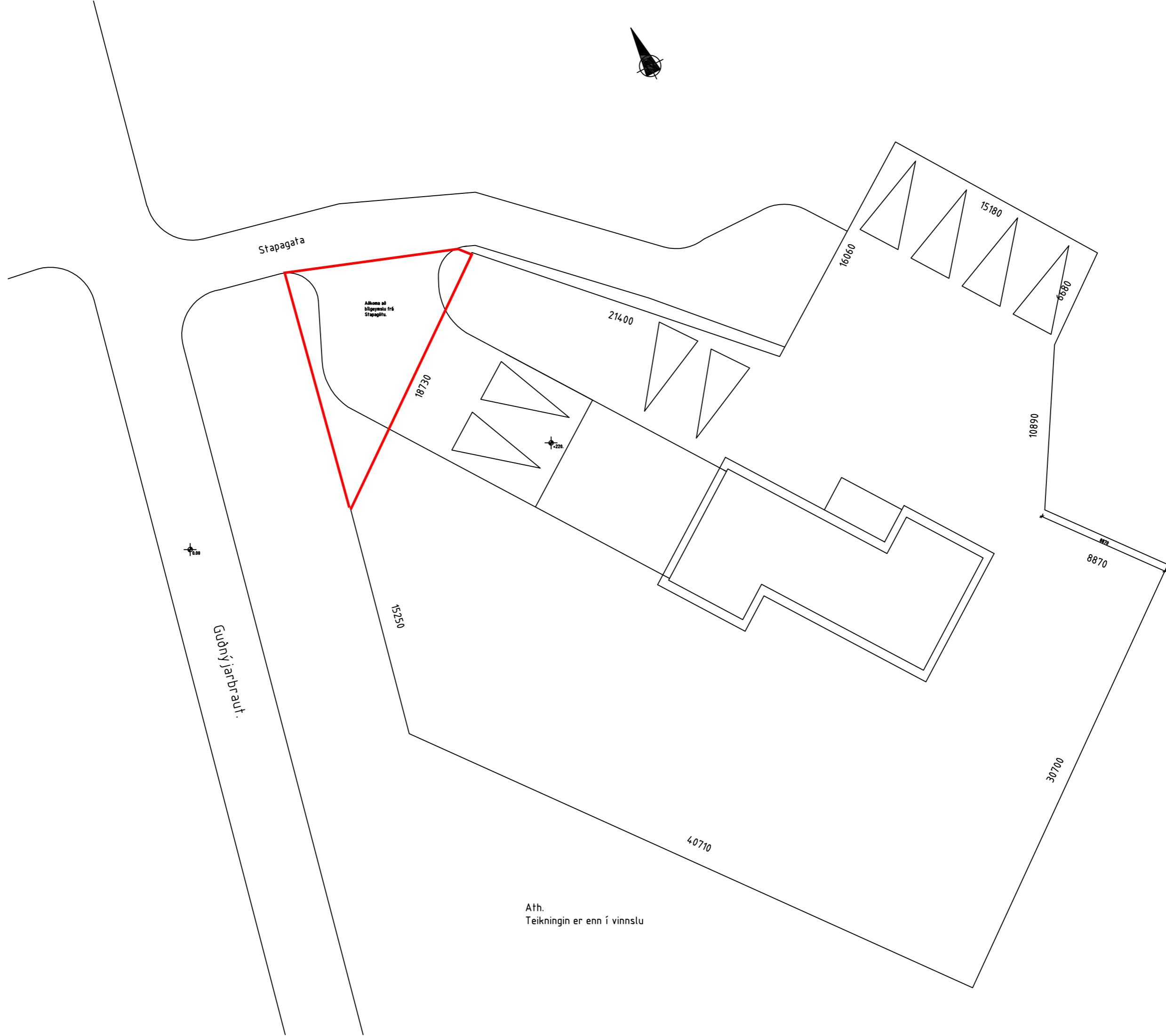
Aðkoma að hláttum frá Stapagötu.

Guðný jarðbraut.



Ath.
Teikningin er enn í vinnslu



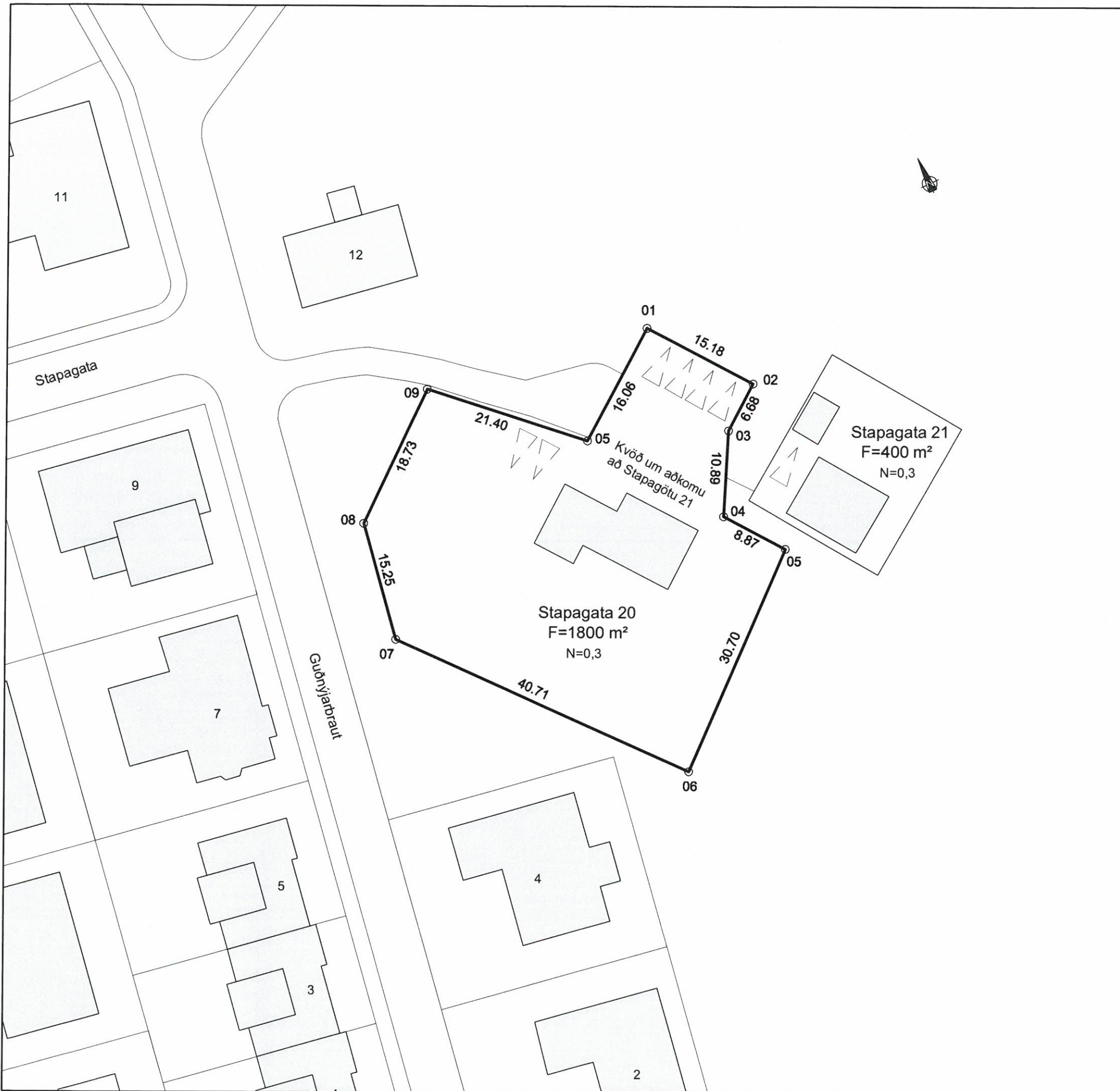


Stapagata

Guðný jarbr aut.

Aðkoma að hláttum frá Stapagötu.

Ath.
Teikningin er enn í vinnslu



Kvaðir:

- Kvað um inntak hitaveitu
- Kvað um 50 mm idráttarrör fyrir rafmagn að lóðarmörkum
- Kvað um aðkomu að Stapagötu 21

Hnitaskrá:

Heiti:	Austur	Norður
01	X=328446.570	Y=390789.283
02	X=328460.049	Y=390782.301
03	X=328456.976	Y=390776.369
04	X=328456.420	Y=390765.494
05	X=328464.300	Y=390761.412
06	X=328452.192	Y=390733.196
07	X=328415.046	Y=390749.846
08	X=328410.876	Y=390764.512
09	X=328418.788	Y=390781.493

Net reiknað í Hnitakerfi ISN-93

Breyting 4:	-	Dags:	-
Breyting 3:	-	Dags:	-
Breyting 2:	-	Dags:	-
Breyting 1:	-	Dags:	-

	NORÐURPÍLA		ÚTLÍNUR LÓÐAR
L=	HÆÐ LÓÐAR VÍÐ LÓÐARMÖRK		BIFREIÐARSTÆÐI INNAN LÓÐAR OG FJÓLDI
G=	HÆÐ GÖTU VÍÐ LÓÐARMÖRK		FLATARMÁL LÓÐAR
S=	HÆÐ SKOLPHEIMÆÐAR		NÝTINGARHLUTFALL LÓÐAR
	SPENNISTÖÐ		BYGGINGARREITUR Á LÓÐ, BINDANDI
	NEYSLUVATN		BYGGINGARREITUR Á LÓÐ, HÁMARK
	HITAVEITA		GÓLFKÓTI HÚSSINS OG HÆÐARFJÓLDI
	FRÄRENNSLI		MÆNISSTEFNA
	RAFSTRENGUR		

	Reykjanesbær Tæknideild		VERKFRÆÐISTOFA SUÐURNESJA
Lóðarblað		Útgáfa nr.	
Stapagata 20, Innri Njarðvík		Dags.	14.07.2014
Samp.		Kvarði	1:500
		Teiknað	SV
		Yfirarið	