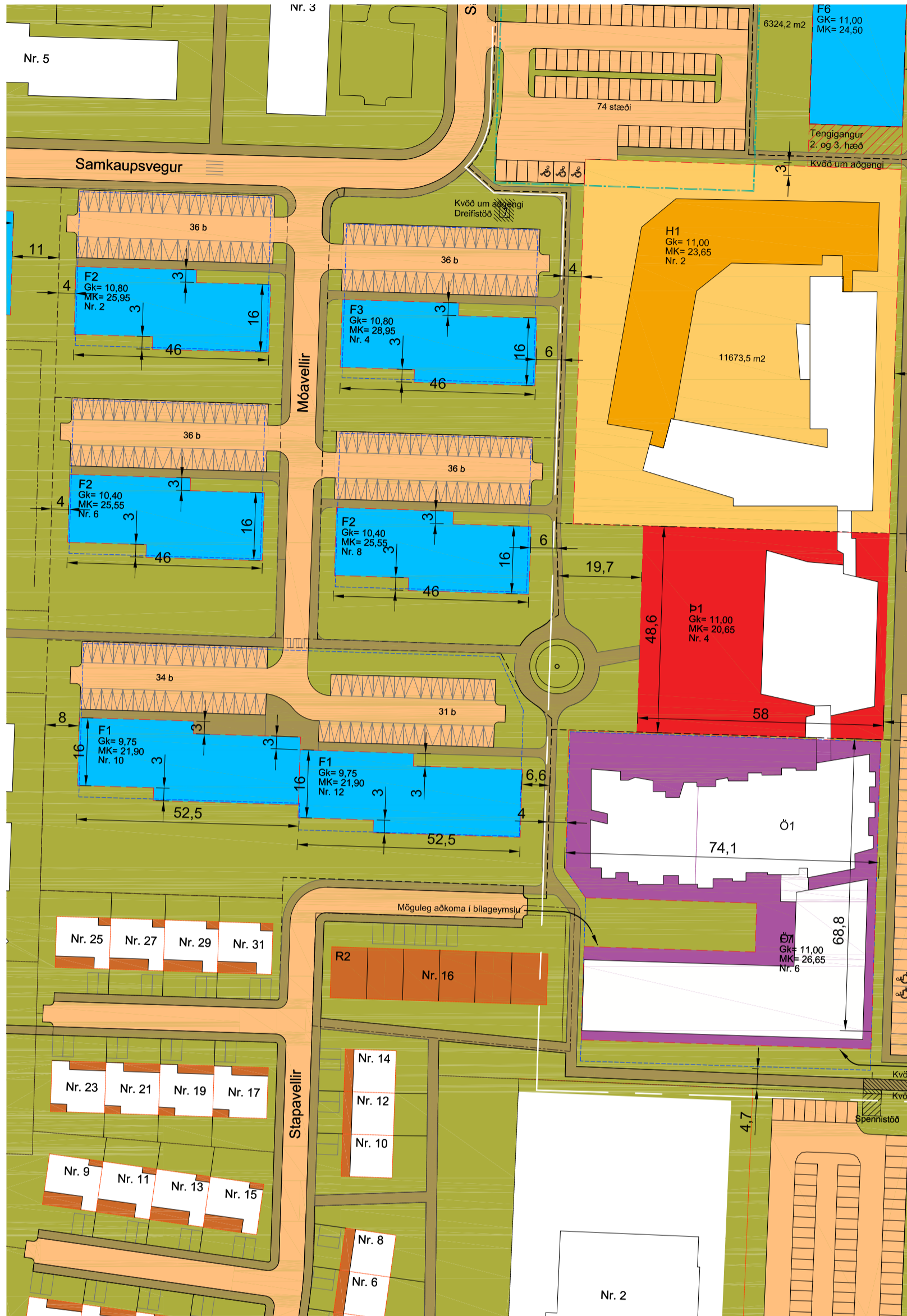
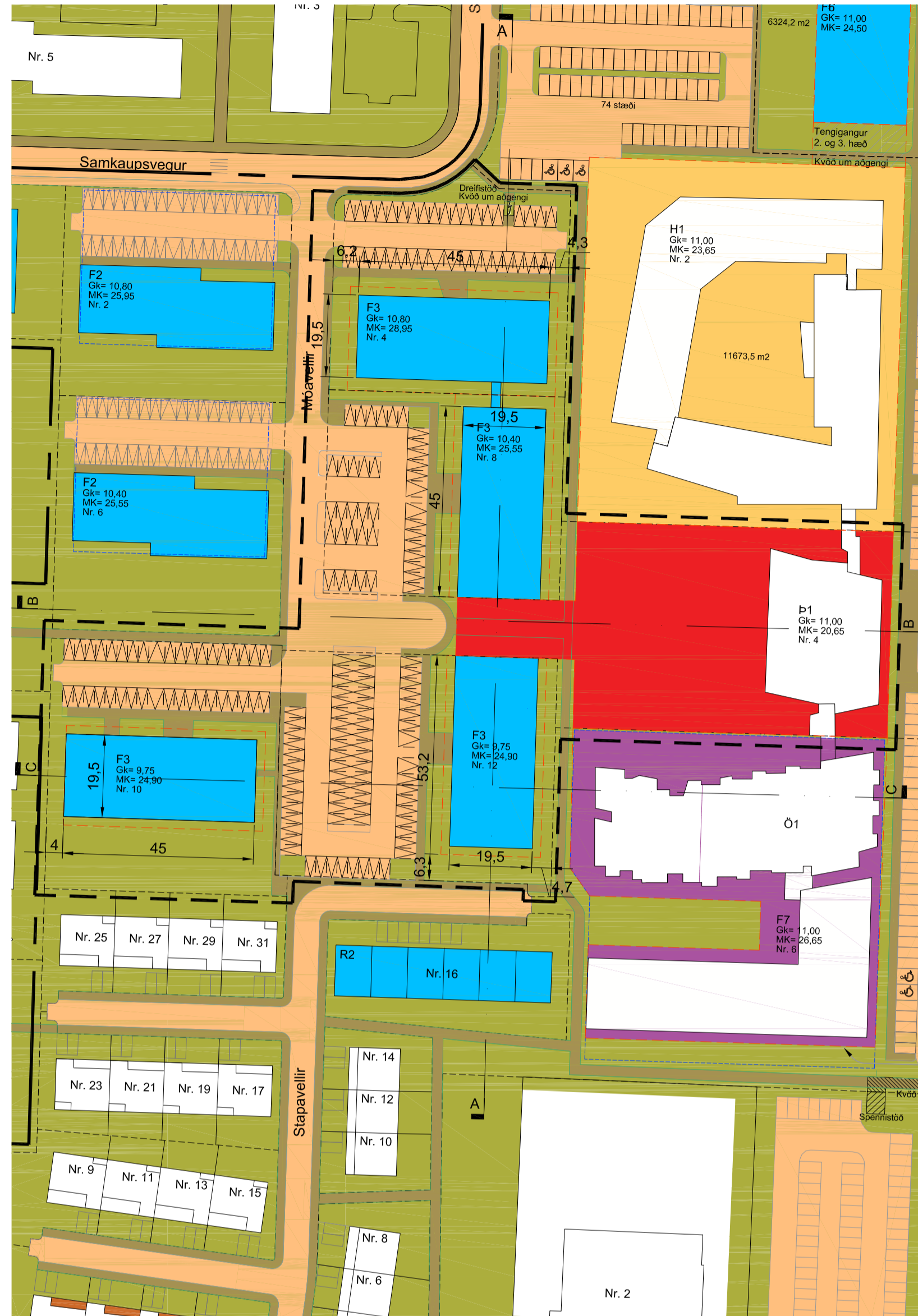


# TILLAGA AÐ BREYTINGU Á DEILISKIPULAGI VEGNA NESVALLA - ÍBÚÐA- OG ÞJÓNUSTUSVÆÐIS



Hluti af gildandi deiliskipulags samþykkt í bæjarráði  
16.02.2021. Mkv: 1:1000



Tillaga að breytingu  
mkv: 1:1000

## Húsgæðir

Innan skilgreinds breytingartillögu

- Fjölþýlishús F3 Fjölþýlishús á 4 hæðum - alls 128 íbúðir
- Þjónustumiðstöð Vioþbygging - Þjónustumiðstöð á 2 hæðum

Utan skilgreinds breytingartillögu

- Fjölþýlishús F1 Fjölþýlishús á 4 hæðum - alls 15 íbúðir
- Fjölþýlishús F2 Fjölþýlishús á 4 hæðum ásamt húsdæli í sameiginlegri bílageymslu neðanjarðar - alls 48 íbúðir
- Fjölþýlishús F5 Leiguíbúðir fyrir aldraða á 4 hæðum með bílageymslu á jarðhæð og kjallara - alls 27 íbúðir
- Fjölþýlishús F6 Leiguíbúðir fyrir aldraða á 4-5 hæðum og kjallara - alls 49 íbúðir

Hjúkrunarheimili Hjúkrunarheimili á 3 hæðum - byggingareitur

alls 120 herbergi (60 í núverandi hjúkrunarheimili og 60 ný rými)

Hjúkrunarheimili Vioþbygging - Hjúkrunarheimili á 3 hæðum

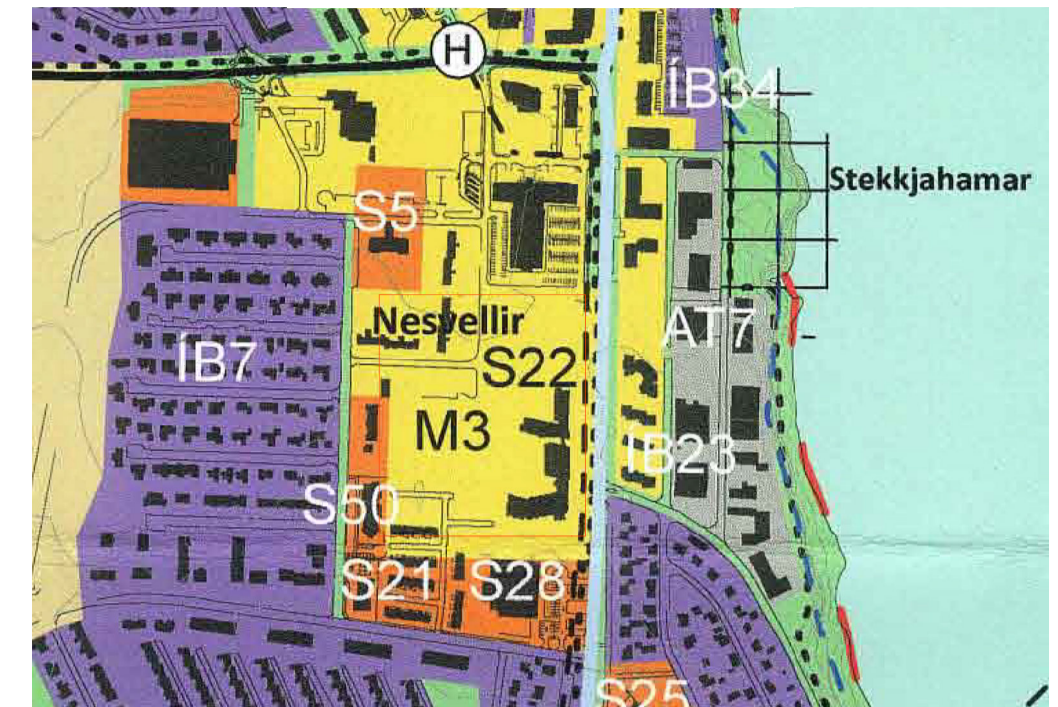
alls 60 rými og kjallari

Fjölþýlishús Almennar íbúðir fyrir aldraða í 2-4 hæðum og bílakjallara - alls 54 íbúðir

Tengingangur Tengingangur milli hjúkrunarheimilis og fjölþýlishúss á 2. og 3. hæð

## Skýringar

- Mörk deiliskipulagsreits
- Afmörkun breytingartillögu
- Lóðarmörk
- Byggingarreitur
- Bílakjallari
- GK Kóti á götflötu 1. hæðar
- MK Hámarks hæð byggingar
- Núverandi byggingar
- Göngustígur
- Götur
- Grænt svæði



Aðalskipulag Reykjaneshæjar 2015-2030



Núverandi fyrirkomulag bygginga að reitnum

**Skilmálar í gildi Skipulagssvæði**  
Breyting deiliskipulags er unnin út frá skilmálum gildandi deiliskipulags Nesvellir deiliskipulag - íbúða og þjónustusvæði, samþykkt í bæjarráðgjörð 21.2.2006 og tók gildi 22.08.2006, auk síðari breytinga deiliskipulags sem samþykktar voru í bæjarráði 2.10.2007 og 09.07.2020. Breyting deiliskipulags er í samræmi við gildandi Aðalskipulag 2008-2024.

Gildandi skipulagssvæði er annars vegar íbúða og þjónustusvæði 66.626 m<sup>2</sup> að stærð og almennast í norðri af Krossmóa og Samkaupsveg, í vestri af Vallarbraut, í suðri af Hfallaveg og austri af Njarðarbraut. Hins vegar er lóð félagsheimilisins Stapan's alls 11.367 m<sup>2</sup> að stærð. Heildarstærð svæðis samantlagt er því 77.993 m<sup>2</sup>. Skipulagssvæði breytinga afmarkast af íbúða-ogáð þjónustusvæði og öbyggðra raðhúsaáða 53.883 m<sup>2</sup> að stærð. Byggt raðhús og félagsheimili Stapan's eru utan skipulagssvæðis. Landinu hallar lítillega til suðvesturs. Ekki eru skráðar neinar náttúruminjar á svæðinu.

**Forsendur og markmið síðustu breytinga (samþykktar 09.07.2020)**  
Núverandi hjúkrunarheimili er staðsett á vestanverðri lóðinni við Njarðargötu. Þótt var á stækkun núverandi hjúkrunarheimilis úr 60 hjúkrunarrými í 120 ásamt tilheyrandi þjónustu. Þetta kallaði einnig á stækkun á lóð hjúkrunarheimilisins til norðurs og stækkun á byggingareiti. Stærð lóðar eftir breytingu er 11.673,5 m<sup>2</sup>. Samhliða var létt á byggingarmagni lóðar að norðanverðu til þess að léttja á aðkomu að nýju hjúkrunaralumni bæði sjónrænt og til að einfalda aðgengi að byggingunni.

**Síðstu skilmálabreytingar**  
Síðust deiliskipulagsbreytingar fólu í sér eftirfarandi:  
-Lóðarstærðir og lóðamörk milli fjölþýlishúss við Krossmóa og hjúkrunarheimilis breytt.  
-Byggingarreitur fyrir hjúkrunarheimilið var stækkaður en fyrirhugað byggingarmagn á lóð fjölþýlishúss við Krossmóa var minnkað.  
-Fjöldi bílastæða breyttist og stæðin voru færð til í samræmi við aðar breytingar á lóðinni.  
-Hámarks hæð bygginga við Krossmóa var lækkað úr 6 hæðum í 5 hæðir.  
-Mögulegur tengingangur á milli bygginganna við Krossmóa á 1. og 2. hæð  
-Lyftuhús, svalir og skyggni öph mega fara upp og út fyrir byggingareit

**Hjúkrunarheimilið**  
Leyfileg viðbygging mun tengjast núverandi byggingu í báða enda og mynda byggingarnar þannig skjólgóðan inngráð sin á milli. Úttil viðbyggingarnar skal falla vel að núverandi hjúkrunarheimili og flæði og aðgengi skal vera gott. Byggingarnar við Njarðargötu þ.e. Öryggisíbúðir, þjónustumiðstöðin og hjúkrunarheimilið tengjast allar saman og er innangengt á milli þeirra. Gert er ráð fyrir að það verði hægt að tengja leiguíbúðir aldraðra sem verður norðan við hjúkrunarheimilið við byggingarnar við Njarðarbraut. Kvóð verður um aðgengi á milli byggingahluta utandyra.

**Leiguíbúðir fyrir aldraða**  
Norðan við Hjúkrunarheimilið við Krossmóa, er fjölþýlishúsaáð að stærð 6.324,2 m<sup>2</sup>. Á lóðinni eru fyrirhugaðar leiguíbúðir fyrir aldraða 65 ára og eldri sem stallað í hæðum og er hæst á horni Njarðarbrautar og Krossmóa. eða 5 hæðir, en trappað niður í 4 hæðir til suðurs og vesturs. Gert er ráð fyrir einni byggingu við Krossmóa og annari við Njarðarvelli með möguleika á að tengja þær saman með tengibyggingu á tveimur hæðum sem jafnframt myndar skjól fyrir norðanlíninni inni í garðinum sunnan við húsín. Fjöldi íbúða verða 73 miðað við hámarksþyngju.

**Bílastæði**  
Bílastæðafjöldi á skipulagssvæðinu eru 275 stæði. Hjúkrunarheimili stækkun: Áætluð bílastæðapörf fyrir stækkun á núverandi hjúkrunarheimili um 60 hjúkrunarrými eru 60 bílastæði. Auk þess er gert ráð fyrir 16 bílastæðum fyrir þjónusturými sem verða einnig í byggingunni eða alls 76 stæði. 74 stæði eru sýnd norðan við vantanlega stækkun hjúkrunarheimilisins og einnig er gert ráð fyrir tveimur stæðum fyrir freyflumálaða við aðalinnangang niðrbygginganna. Aðkomna hjúkrunarheimilis og bílastæði sem því tilheyrir verða unnin nánar samhliða hönnun hjúkrunarheimilis.

Leiguíbúðir fyrir aldraða F5: Í fjölþýlishúsi F5 verða 27 leiguíbúðir fyrir aldraða og er gert ráð fyrir 0,6 stæðum á hverja íbúðu eða 16 bílastæðum sem eru á 1. hæð hússins.

Leiguíbúðir fyrir aldraða F6: Í fjölþýlishúsinu F6 verða 49 leiguíbúðir fyrir aldraða og er gert ráð fyrir 0,6 stæðum á hverja íbúðu eða 30 bílastæðum. Á lóðinni eru sýnd 43 bílastæði sem eru við Njarðarvelli umframbílastæði eru því 13 og geta þau nýst fyrir starfsfólk og gesti þjónustumiðstöðvarinnar.

**Sorp**  
Sorpgeymskur verða innan lóða og leyst við nánari útfærslu bygginga.

**Hljóðovist**  
Með aðaluppdráttum af byggingum á deiliskipulagsvæðinu skal fylgja hljóðvistarýrsla. Að öðru leyti gilda skilmálar skv. Deiliskipulagi Nesvellir deiliskipulag - íbúða og þjónustusvæði, samþykkt í bæjarráðgjörð 21.2.2006 og tók gildi 22.08.2006, auk síðari breytinga deiliskipulags sem samþykktar voru í bæjarráði 2.10.2007 og 09.07.2020.

Að öðru leyti gilda skilmálar skv. Deiliskipulagi Nesvellir deiliskipulag - íbúða og þjónustusvæði, samþykkt í bæjarráðgjörð 21.2.2006 og tók gildi 22.08.2006, auk síðari breytinga deiliskipulags sem samþykktar voru í bæjarráði 2.10.2007 og 09.07.2020.

**Almennar íbúðir fyrir aldraða**  
Fyrirhugað er stækkun á þjónustumiðstöð í átt að Mávöllum, stækkun er óhönnuð og þarfagreining óklárúð, en bygging gæft verð á 2 hæðum ásamt kjallara.

**Sorp**  
Sorpgeymskur verða innan lóða og leyst við nánari útfærslu bygginga.

## Greinargerð

### Tillaga að breytingu á deiliskipulagi

Í gildi er deiliskipulag við Nesvellir, íbúða- og þjónustusvæði sem var samþykkt í bæjarráðgjörð 21.2.2006 og tók gildi 22.08.2006, með síðari breytingum. Breyting deiliskipulags er í samræmi við gildandi Aðalskipulag 2015-2030.

### Skipulagssvæði

Skipulagssvæði breytinganna er lóðir Móavelli 4, Móavelli 8, Móavelli 10, Móavelli 12, og lóð þjónustumiðstöðvar.

### Forsendur og markmið

Vorðandi íbúðarlóðir á Mávöllum, þá er markmiðað að auðvalda framkvæmd og aðlaga íbúðartýpur af þörfum núverandi markaðar. Vorðandi lóð þjónustumiðstöðvar, þá er verð að leggja til deiliskipulagsbreytingu sem nær að ávarpa mögulegar framtíðarstærkanir þjónustumiðstöðvar.

### Breytingar deiliskipulags

Tillagan gerir ráð fyrir eftirfarandi breytingum:  
-Lóðir almenn aðlagðar að nýju fyrirkomulagi bygginga  
-Möguleiki að stækka þjónustumiðstöð inn á milli Móavalla 8 og 10  
-Möguleiki á tengingangi á milli Móavalla 4 og 8  
-Möguleiki á tengingangi frá Móavelli 8 og 12 að stækkaðri þjónustumiðstöð  
-Bílastæðiskjallarar fjarlægðir. Bílastæðisþarfir ávarpaðar ofanjarðar.

Núverandi	Tillaga							
Hús	Týpa Lóð	Bygg.reitur	H.	Týpa Lóð	Bygg.reitur	H.		
Móavelli 4	F3	3.190 m <sup>2</sup>	766 m <sup>2</sup>	5	F3	2.678 m <sup>2</sup>	877 m <sup>2</sup>	4
Móavelli 8	F2	2.714 m <sup>2</sup>	766 m <sup>2</sup>	4	F3	2.671 m <sup>2</sup>	877 m <sup>2</sup>	4
Móavelli 10	F1	6.662 m <sup>2</sup>	766 m <sup>2</sup>	3	F3	3.220 m <sup>2</sup>	877 m <sup>2</sup>	4
Móavelli 12	F1		766 m <sup>2</sup>	3	F3	3.472 m <sup>2</sup>	877 m <sup>2</sup>	4
þjónustumiðstöð		6.179 m <sup>2</sup>	2.818 m <sup>2</sup>	2		6.706 m <sup>2</sup>	4.000 m <sup>2</sup>	2

### Almennar íbúðir fyrir aldraða

Fyrirhugaðar eru íbúðir fyrir 55 ára og eldri á Mávöllum 10, og fyrir 65 ára og eldri á Mávöllum 4, 8 og 12. Íbúðarbyggingar verða allar 4 hæðir. Möguleiki verður á tengibyggingum að framtíðarstækkun á þjónustumiðstöð sem gæfti náo að bílastæði á Mávöllum, sem býr til annað aðgengi að þjónustumiðstöð og léttri af umferð frá Njarðarvöllum.

### Almennar íbúðir fyrir aldraða

Fyrirhugað er stækkun á þjónustumiðstöð í átt að Mávöllum, stækkun er óhönnuð og þarfagreining óklárúð, en bygging gæft verð á 2 hæðum ásamt kjallara.

**Sorp**  
Sorpgeymskur verða innan lóða og leyst við nánari útfærslu bygginga.

## Hljóðovist

Hljóðvistarýrsla mun fylgja skipulagsuppdráttum.

Að öðru leyti gilda skilmálar skv. Deiliskipulagi Nesvellir deiliskipulag - íbúða og þjónustusvæði, samþykkt í bæjarráðgjörð 21.2.2006 og tók gildi 22.08.2006, ásamt síðari breytingum.

## Bílastæði

Bílastæðiskrafa á Mávöllum 10 er 1,5 per íbúðu. Bílastæðiskrafa á Mávöllum 4, 8 og 12 er 1,2 per íbúðu. Bílastæðiskrafa á viðbyggingu þjónustumiðstöðvar er 11. Gert er ráð fyrir 24 umframstæðum á svæði fyrir gesti. Sjá bílastæðisbókahald.

## Bílastæðisbókahald

Móavelli/Tillaga Svæði	Krafa			Tillaga			Umfram
	Íbúðir	Krafa	samt	Bílast	Bílast.kj	samt	
Móavelli 4	32	1.2	38	38	0	38	0
Móavelli 8	32	1.2	38	40	0	40	2
Móavelli 10	32	1.2	38	38	0	38	0
Móavelli 12	32	1.5	48	71	0	71	23
Þjónustuhús Stækkun	11		11			11	0
			<b>174</b>			<b>198</b>	<b>24 Gestir</b>

## Núverandi önnur svæði

Svæði	Krafa			Núverandi			Umfram
	Einingar	Krafa	samt	Bílast	Bílast.kj	samt	
Raðhús	27	2	54	54	0	54	0
Móavelli F5	27	0,6	16	16	0	16	0
Móavelli F6	49	0,6	29	43	0	43	14
Móavelli 2, 6	48	1,5	72	72	0	72	0
Vesturvelli 1	15	1,5	23	23	0	23	0
Þjónustuhús Núverandi	100		100	140	0	140	40
Hjúkrunarheimili Núverandi	76	1	76	76	0	76	0
Hjúkrunarheimili Stækkun	54	0,8	43	50	39	89	0
F7 Öryggisíbúðir	91	0,5	46				0
F7 Íbúðir	71	1	71	71	0	71	0
Félagshéimili							0
			<b>530</b>	<b>544.5</b>	<b>39</b>	<b>584</b>	<b>54 Gestir</b>

Deiliskipulagsbreyting þessi sem fengið hefur meðferð í samræmi við ákvæði 1. mgr. 43. gr. skipulagslaga nr. 123/2010 var samþykkt í umhverfis- og skipulagsráði þann \_\_\_\_\_ 20\_\_ og í bæjarráðgjörð þann \_\_\_\_\_ 20\_\_.

Tillagan var auglýst frá \_\_\_\_\_ 20\_\_ með athugasemdafresti til \_\_\_\_\_ 20\_\_.

Auglýsing um gildistöku breytingarinnar var birt í B-dæld

Stjórartíðinda þann \_\_\_\_\_ 20\_\_

Útg. Dags. Skýring Yfari: Br.áfr.

Nesvellir, Reykjaneshæ Mávallir Deiliskipulagsbreyting

Telknað af: AGS  
Yfirfarið af: FF

Dagsetning: 16.11.2020  
Mælikvarði: 1:1000

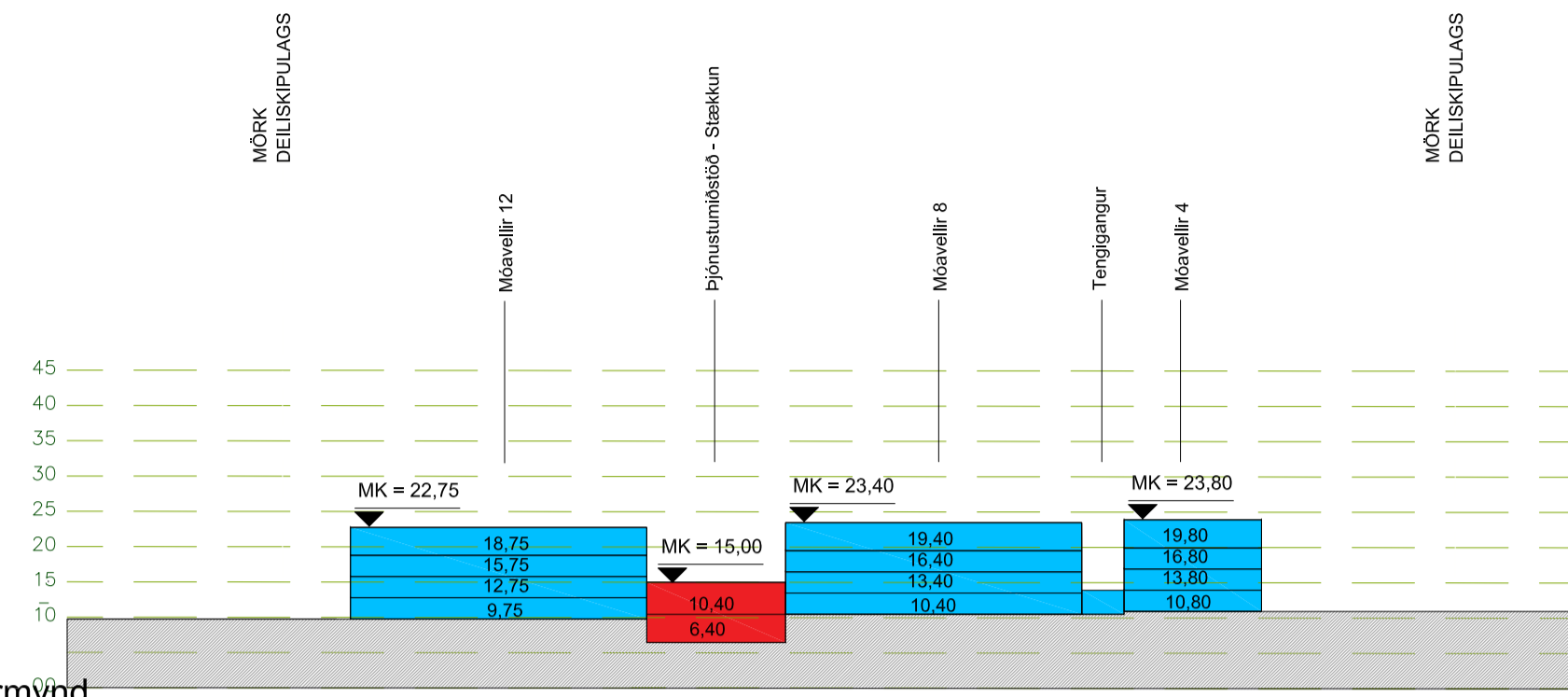
Haldur Guðmundsson 140548-2439  
Freyr Frostason 170470-4869  
Ólafur Kr. Frimlingjónsson 230259-3229  
Ragnar Auburn Bligljason 230160-4499  
Samuel Guðmundsson 011063-4039

Faetan 9 108, Reykjavík, Ís. 440703-2690  
Sími: 545 1000 thg@thg.is www.thg.is

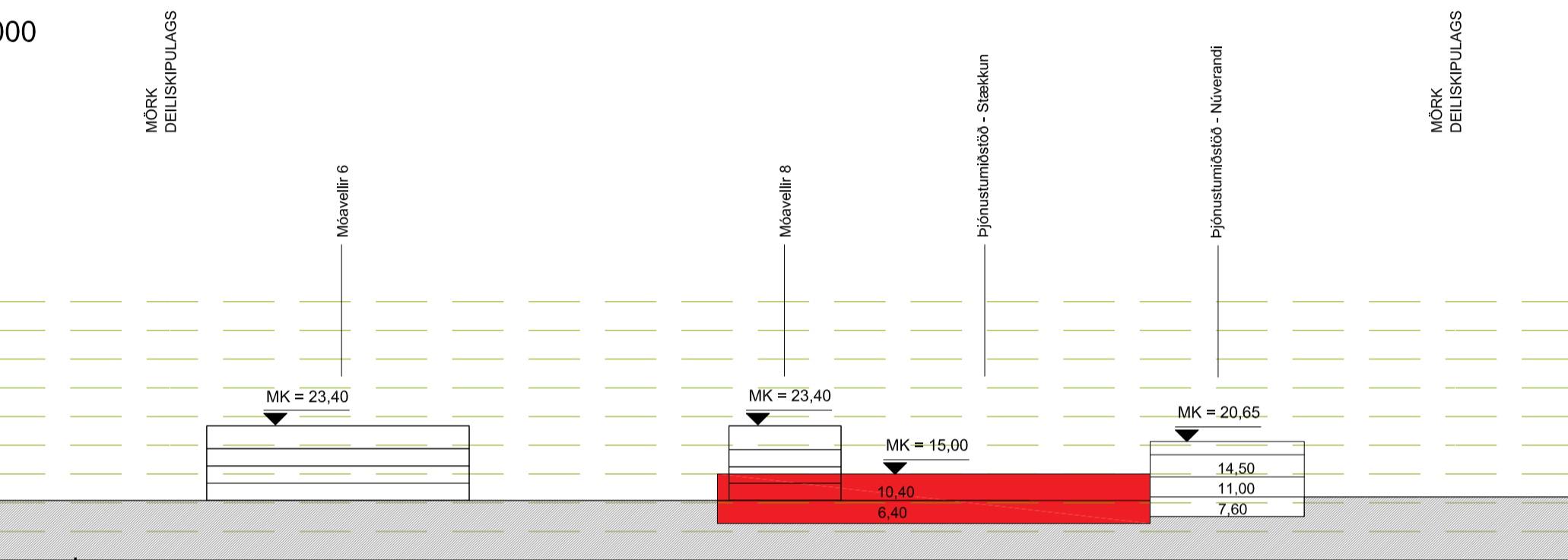
09-065-10 04-01  
Verknúmer Númer Útgáfa

# TILLAGA AÐ BREYTINGU Á DEILISKIPULAGI VEGNA NESVALLA - ÍBÚÐA- OG ÞJÓNUSTUSVÆÐIS SKÝRINGARUPPDRAÐTUR

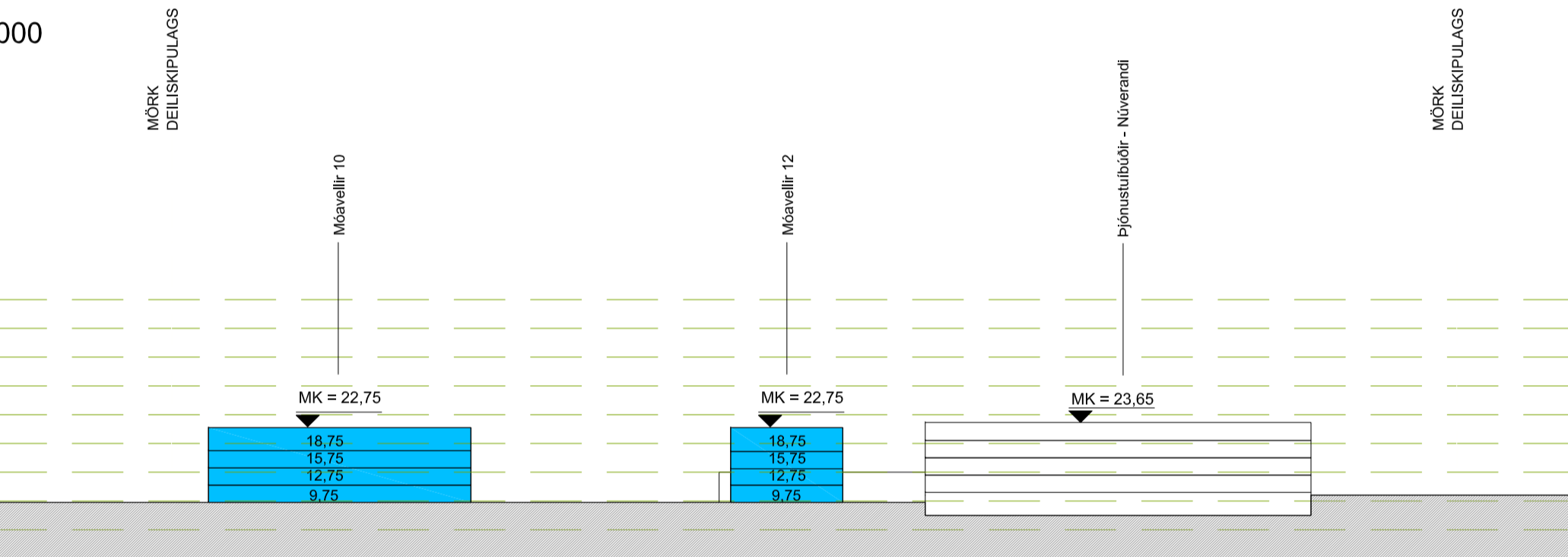
SKUGGAVARP MIÐAÐ VIÐ BREYTT DEILISKIPULAG



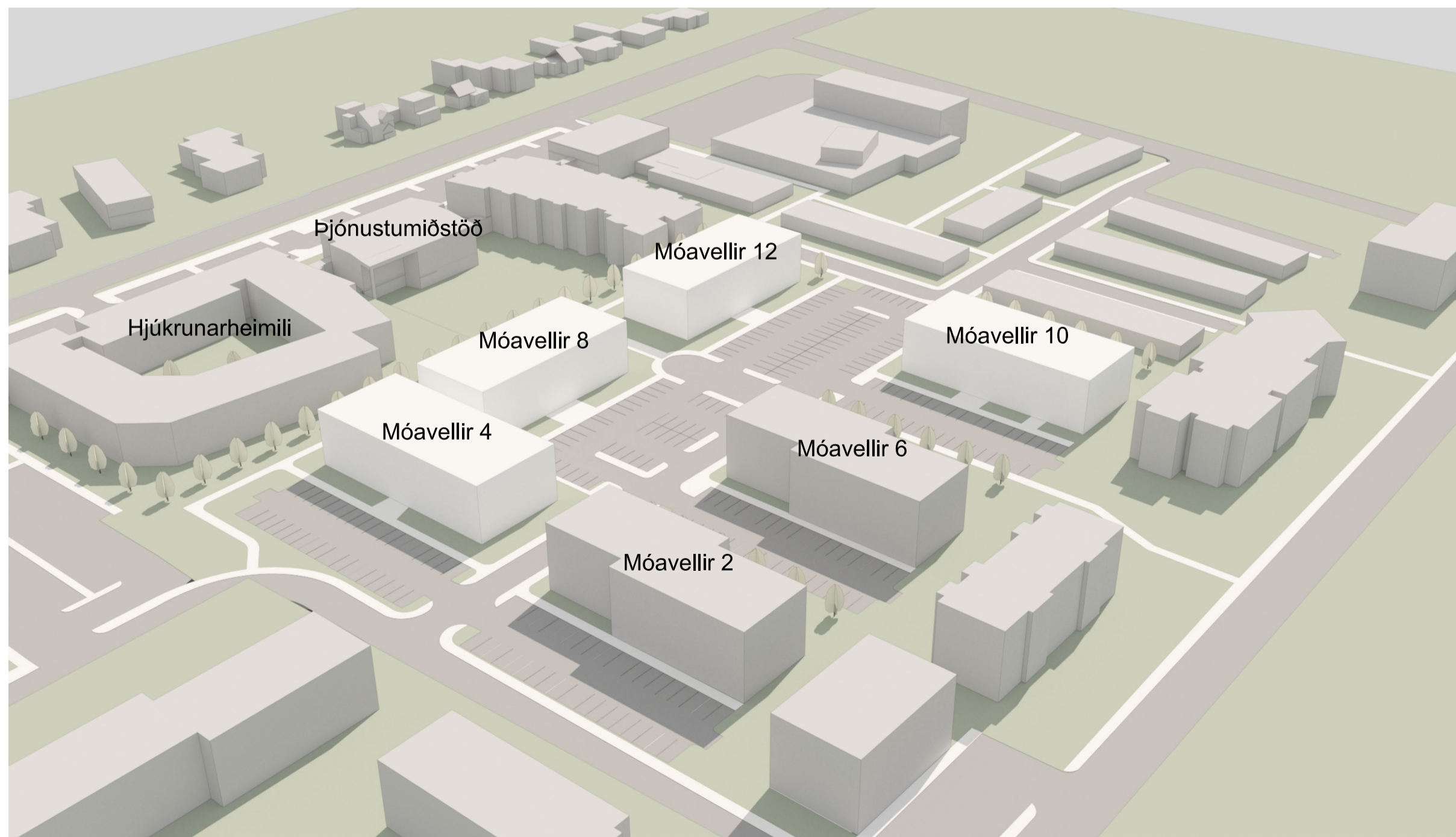
Skýringarmynd Snið A-A  
mkv: 1:1000



Skýringarmynd Snið B-B  
mkv: 1:1000

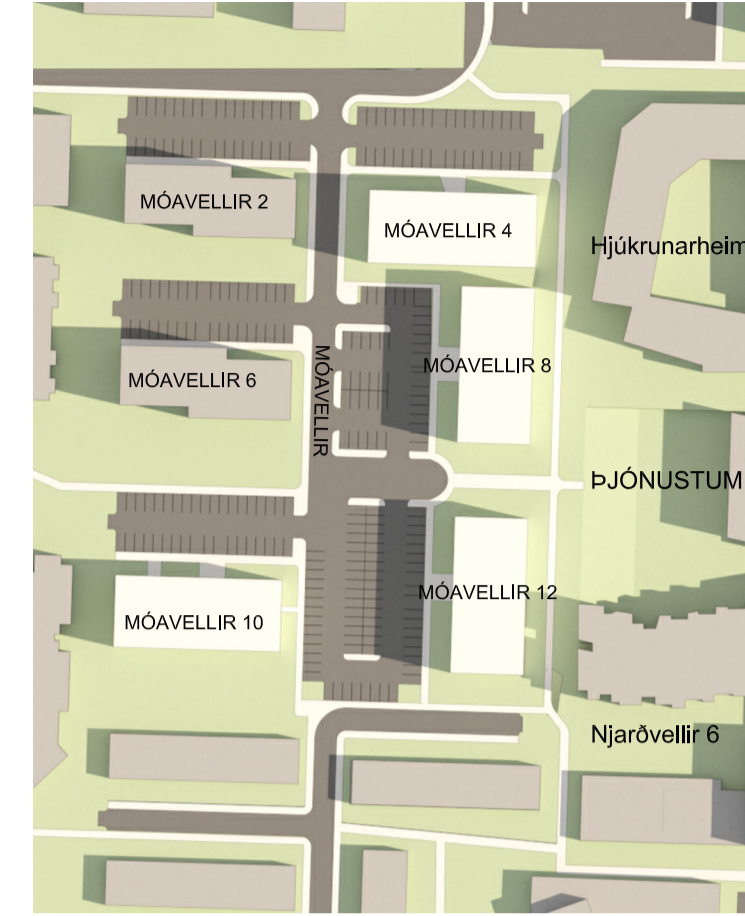


Skýringarmynd Snið C-C  
mkv: 1:1000

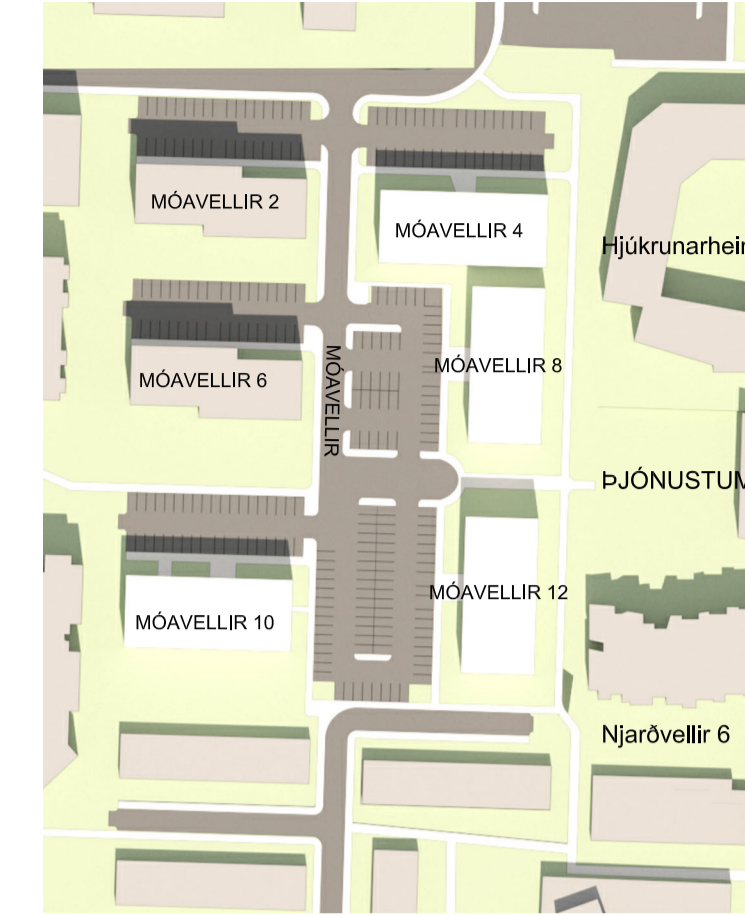


Skýringarmynd, yfirlit yfir skipulagssvæði, séð úr suð-vestur átt

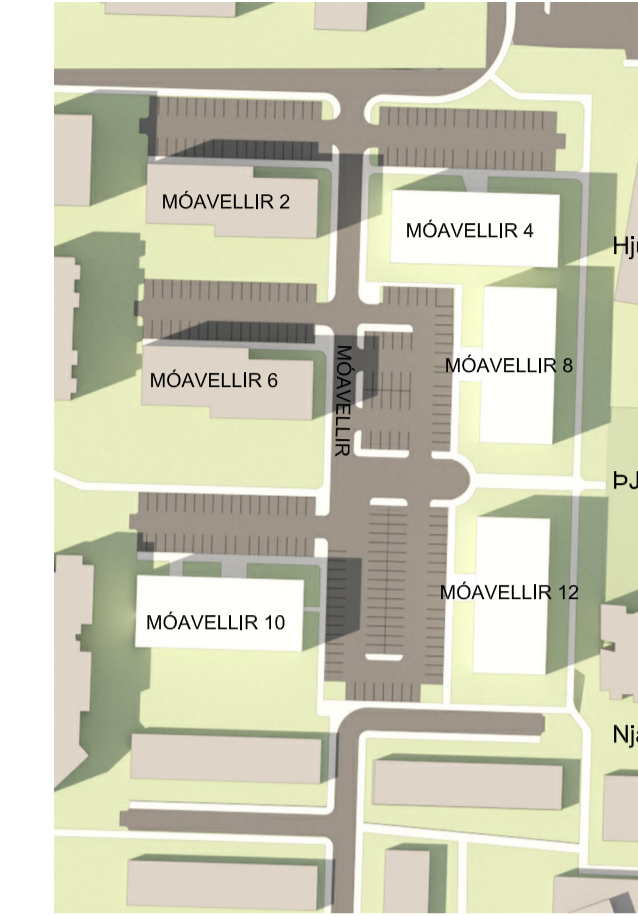
Öll mál og aðstæður athugist á staðnum fyrir smíði. Óheimilt er að mæla upp af teikningum og THG arkitektum skal tilkynnt um ósamræmi og vafaatriði. Öll afnot og afritun teikningarinnar, að hluta til eða heild, er háð skriflegu leyfi höfundar.



Skuggavarp 20. júní, kl. 09:00



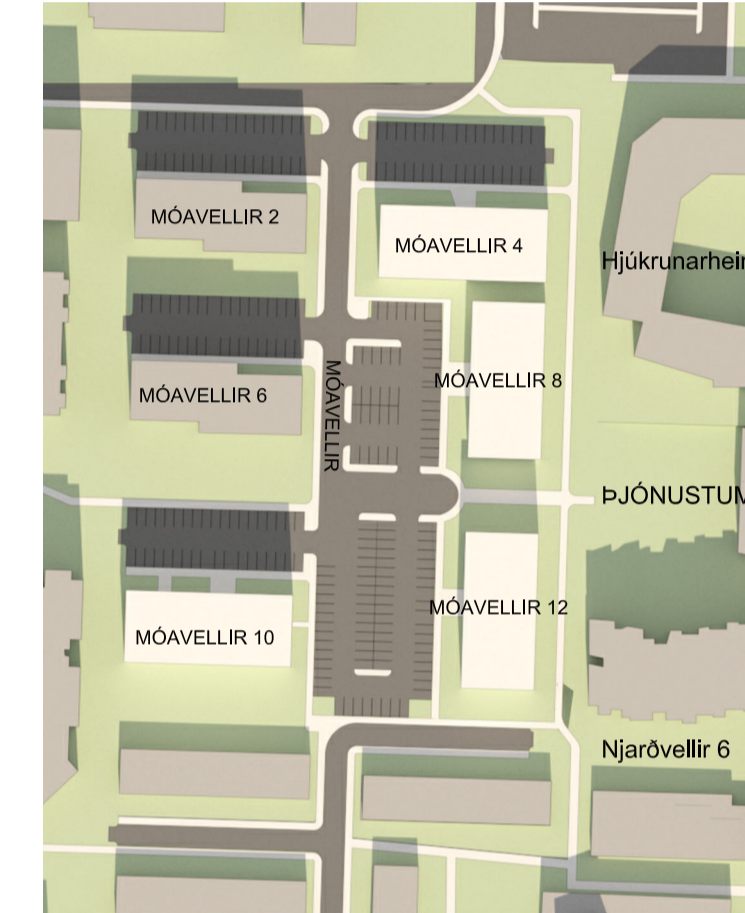
Skuggavarp 20. júní, kl. 13:00



Skuggavarp 20. júní, kl. 17:00



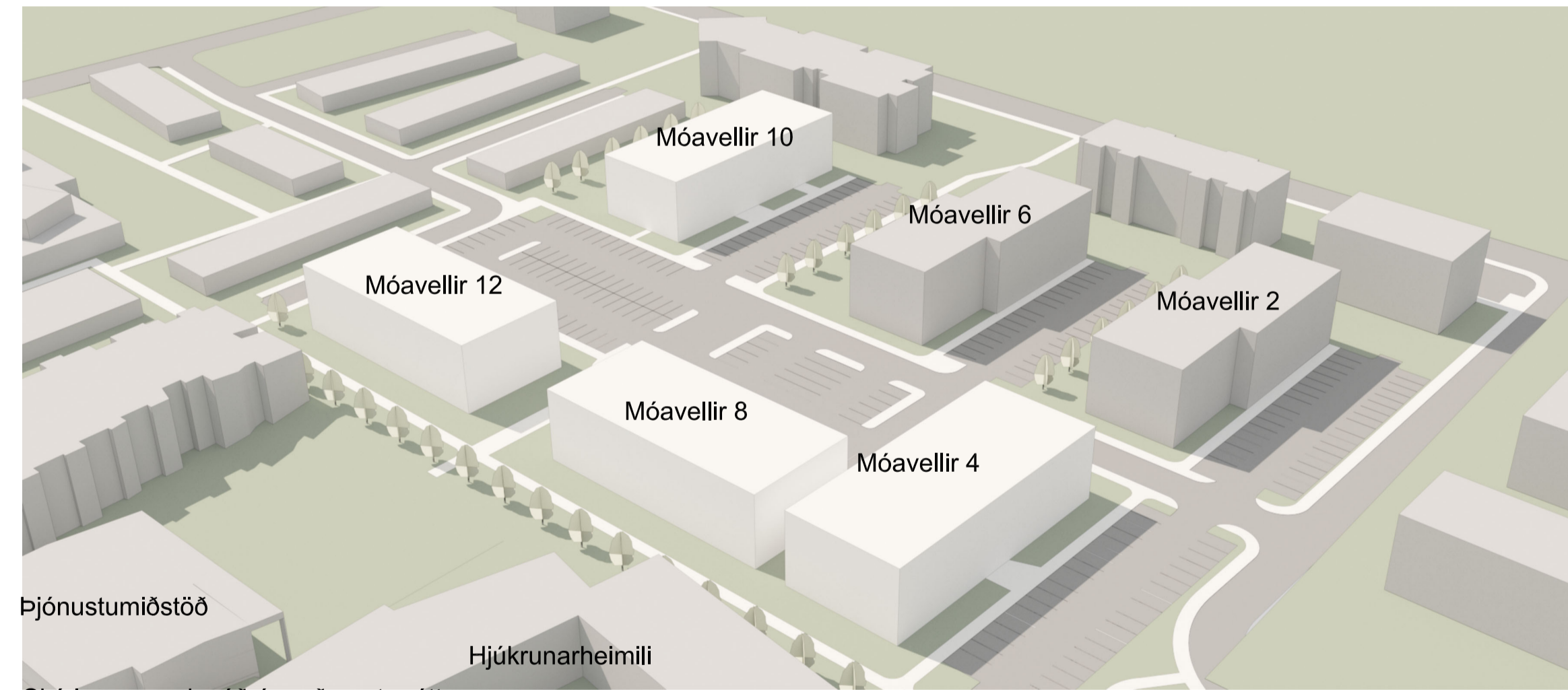
Skuggavarp 20. mars/september, kl. 09:00



Skuggavarp 20. mars/september, kl. 13:00



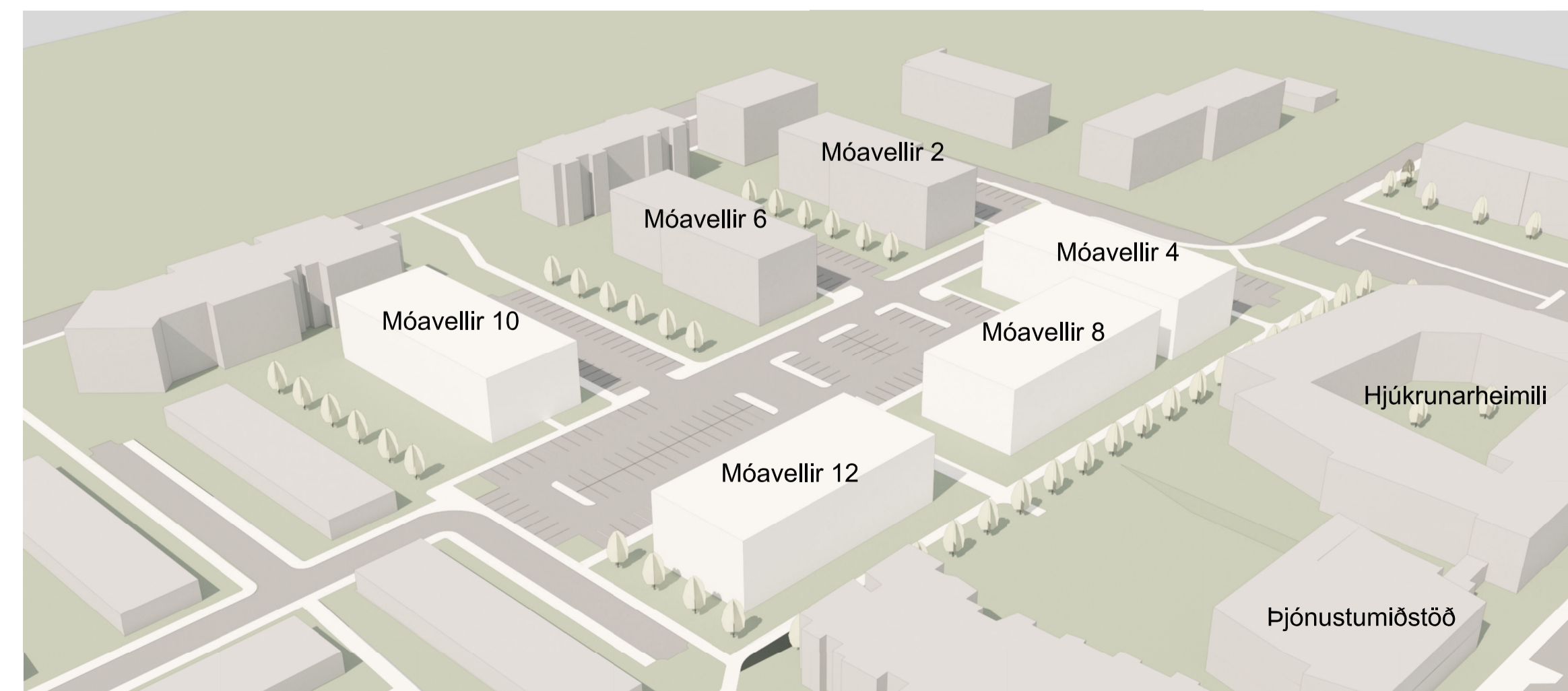
Skuggavarp 20. mars/september, kl. 17:00




Þjónustumiðstöð

Hjúkrunarheimili

Skýringarmynd, séð úr suð-austur átt



Skýringarmynd, séð úr norð-austur átt



Aðalskipulag Reykjaneshæjar 2015-2030



Núverandi fyrirkomulag bygginga að reitnum

Útg. Dagsl. Skýring Yfaf. Blaf:

Nesvellir, Reykjaneshæja  
Móavellir  
Skýringaruppdráttur vegna tillögu að breyttu deiliskipulagi

Telknað af: AGS  
Yfirfarið af: FF  
Dagsetning: 16.11.2020  
Mælikvarði: 1:1000  
Hallbjörg Guðmundsdóttir 140548-2439  
Freyr Frostason 170470-4869  
Ólafur Kí Frimljósson 200259-3229  
Ragnar Auðunn Birgisson 230160-4499  
Samúel Guðmundsson 011063-4039

THG ARKITEKTAR  
Fasalen 9 108 Reykjavík tel: 440703-3592  
sími: 545 1600 thg@thg.is www.thg.is

09-065-10 04-02

Verknúmer Númer Útgáfa