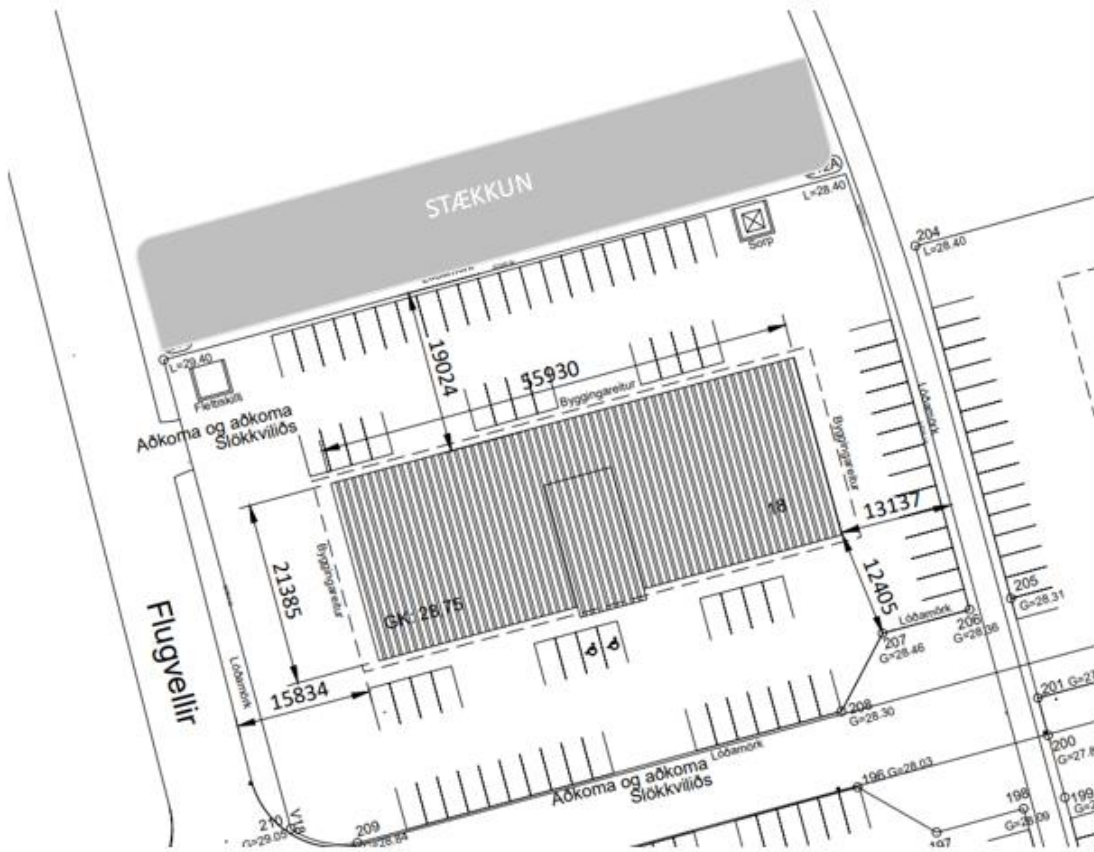


FYLGISKJAL 1

FLUGVELLIR 20



Fyrirspurn framkvæmdir

Reykjanesbær / 13.12.2021 13:34

1. Eigandi

Nafn eiganda	Flugvellir 18 ehf
Kennitala	5508180270
Heimilisfang	Hafnargata 57
Sími	8411333
Netfang	stefan@s3.is

2. Lóð

Lóðarheiti	Flugvellir 20
Nr.	L236-7040

3. Tegund byggingar / framkvæmdar

Annað	Stækkun lóðar
-------	---------------

4. Lýsing framkvæmda sem fyrirspurn tekur til

Lýsing:	Með vísan til viðræðna þar um, þá óskum eftir að fá lóð Flugvalla 20, stækkaða um 10 metra til norður sbr. meðfylgjandi skiss þar um.
---------	---

5. Meðfylgjandi gögn og upplýsingar varðandi fyrir










	Skissur
Annað, hvað?	
Viðhengi	FYLGISKJAL 1.pdf

Fyrirspyrjandi

Komi til byggingarleyfisumsóknar verður farið eftir ákvæðum laga um mannvirki, byggingarreglugerðar og annarra laga og reglugerða sem við eiga.

Nafn fyrirspyrjanda	Stefán Thordersen
Kennitala	0409607599
Heimilisfang	Lágmói 15
Sími	8411333
Netfang	stefan@s3.is

Skýringar:

-  Norðurpíla
- L=** Hæð lóðar við lóðarmörk
- G=** Hæð götu við lóðarmörk
- Fsxx=** Hæð skolpheimæðar
- Frxx=** Hæð regnheimæðar
-  Útlínur lóðar
- L: m²** Flatarmál lóðar
-  Bifreiðarstæði innan lóðar og fjöldi
- N=0.0** Nýtingarhlutfall lóðar
-  Byggingarreitur á lóð, bindandi
-  Byggingarreitur á lóð, hámark
- GK: 2 hæðir** Gólfkóti hússins og hæðarfjöldi
-  Neysluvatn
-  Skolplögn
-  Regnvatnslögn
-  Landamörk

Hnit eru í Landshnitakerfi ÍSN 93
Hæðir eru í kerfi Keflavíkur

Hnitaskrá

Nr.	X - hnit	Y - hnit
206	324845.413	393298.303
207	324835.286	393295.552
208	324830.497	393286.479
209	324774.085	393271.152
210	324766.335	393272.794
211	324751.499	393327.398
212	324834.217	393339.511
212A	324830.983	393348.995



TÆKNIÞJÓNUSTA SÁ ehf
HAFNARGATA 60
230 KEFLAVÍK
S: 421-5105

LÓÐARBLAÐ

FLUGVELLIR 18

hannað/mælt	DHA	teiknað	DHA / SV
yfirfarið	SÁ	dags.	27.08.2018
mkv.	1:500	nr.	015018
Samp.			

