

Hafnargata 51-55

Grendarkynning-skipulagsbreyting

haf

06.06.2022
teiknað af: jón stefán einarsson
Hafnargata 35, 230 reykjanesbær
tel: 6169466 email: jon@jees.is

JeES arkitektar



AFSTÖÐUMYND 1:500

GREINAGERÐ

Lagt er til að bæta einni hæð ofaná Hafnargötu 55, landnúmer 127136. Húsið er í dag á tveimur hæðum með léttu þaki, með breytingu verður heimilt að byggja þriðju hæðina allt að 3.3m, frá núverandi þakkant, lyftuhús og mænir mega fara upp fyrir hámarkshæð allt að 0,6m, sjá sneiðmynd 1. Útveggir mega fara 0,3m útfyrir núverandi vegglinu. Þakform viðbyggingar verður flatþak með lámarkshalla. Lögð er áhersla að opnun í austur sé í lámarki og látlaus. Stærð hússins í dag er 984,4m² og verður 1544,4 með 560m² stækkun. Stærð lóðar er 1604m² og verður með nýtingarhlutfallið 0,96N. Starfssemi hússins verður þjónusta og skrifstofuhúsnæði. Áætlað er að setja opinn flóttastiga á austurhlíð með öryggislokun á fyrstu hæð. Aðkoma viðbyggingar verður um núverandi stígahús/lyftuhús. Bílastæði á lóð eru 19, utan lóðar 16, heild 35 bílastæði.

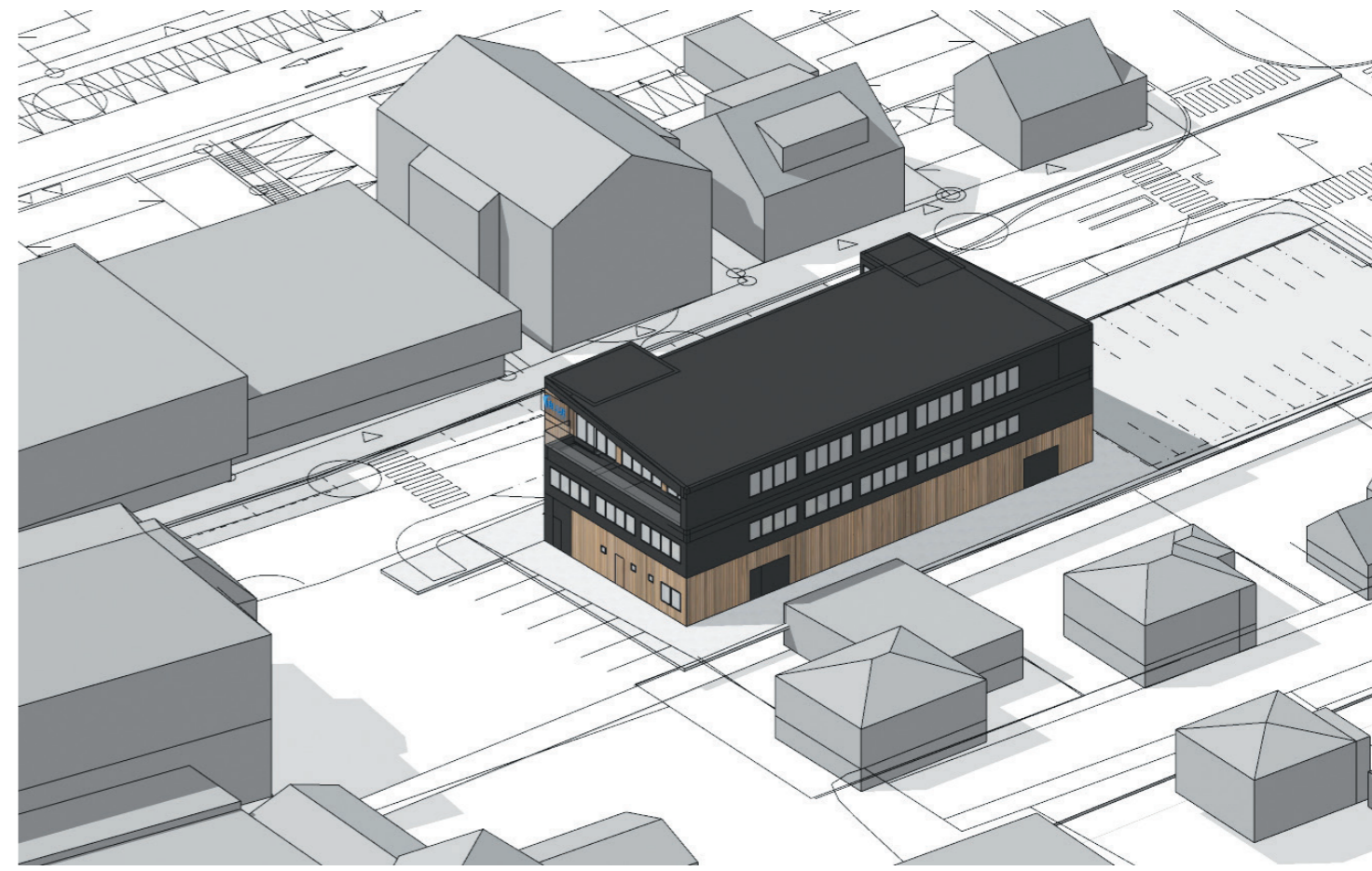


SNEIÐMYND 1

SKÝRINGAMYNDIR



YFIRLTSMYND 1



YFIRLTSMYND 1

SKÝRINGAMYNDIR



SUBURHLIÐ



NORÐURHLIÐ

SKÝRINGAMYNDIR

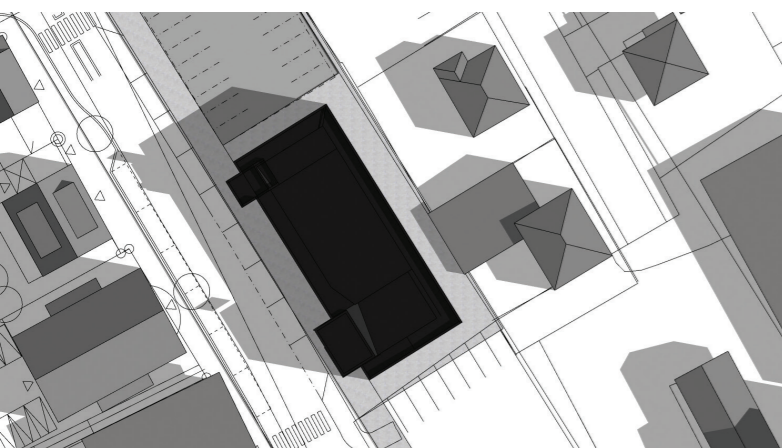


SUÐURHLIÐ

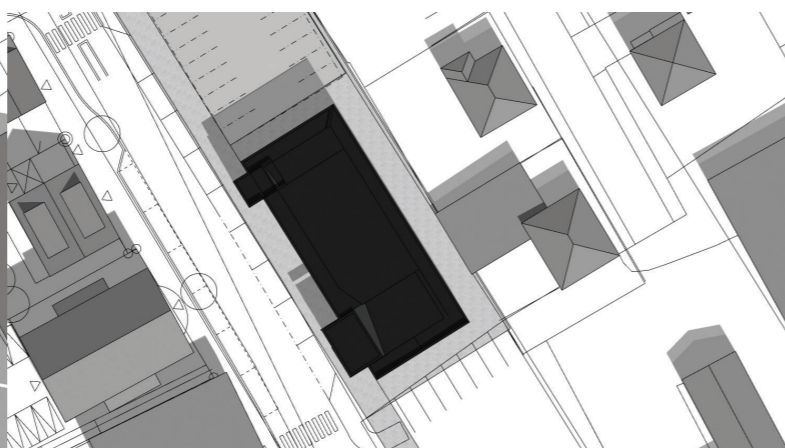


NORÐURHLIÐ

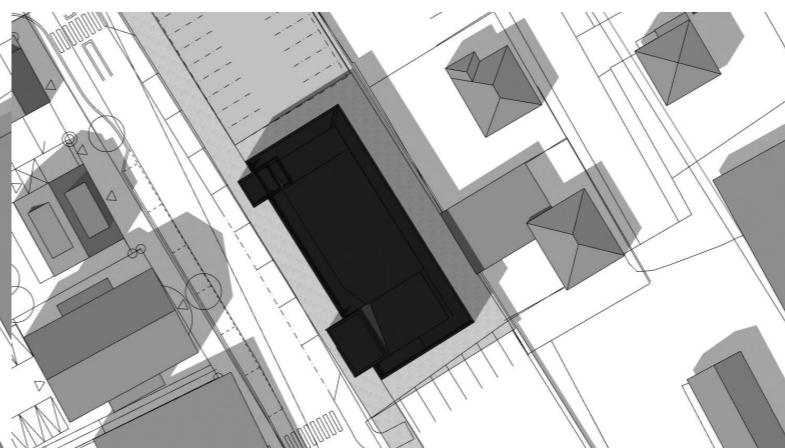
SKUGGAVARP 21.06.2022



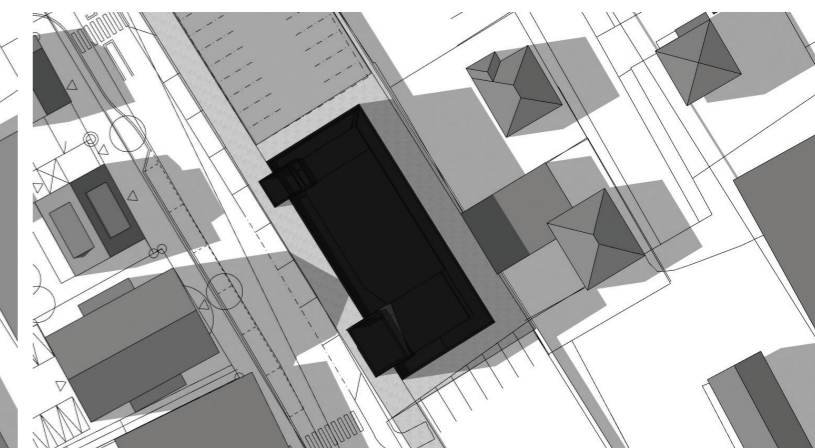
NÚVERANDI FYRIRKOMULAG 21.06.2022-09:00



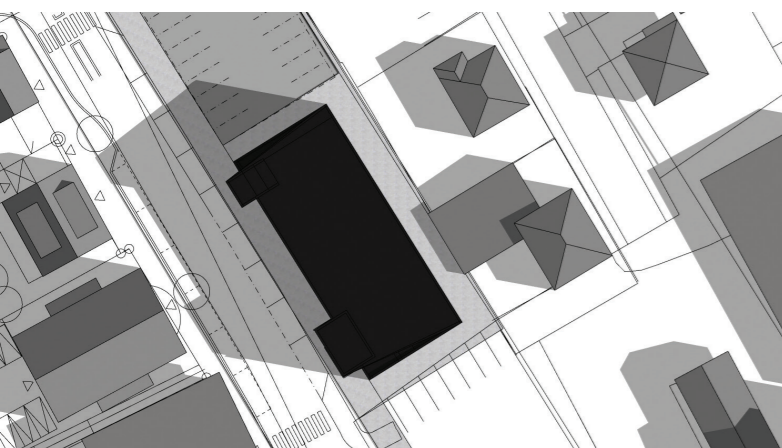
NÚVERANDI FYRIRKOMULAG 21.06.2022-12:00



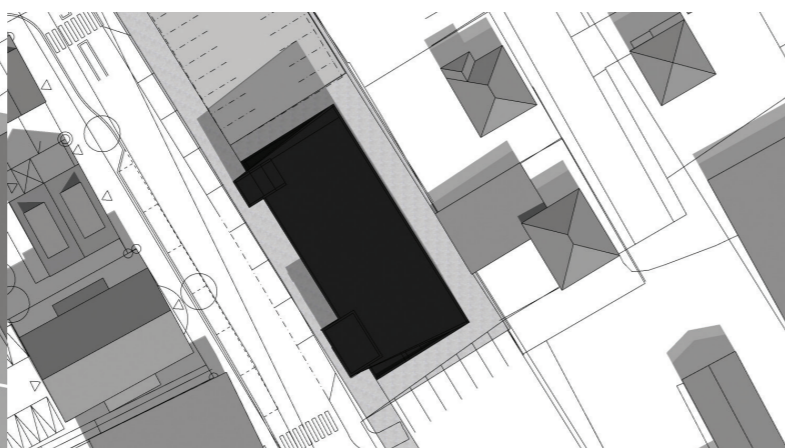
NÚVERANDI FYRIRKOMULAG 21.06.2022-15:00



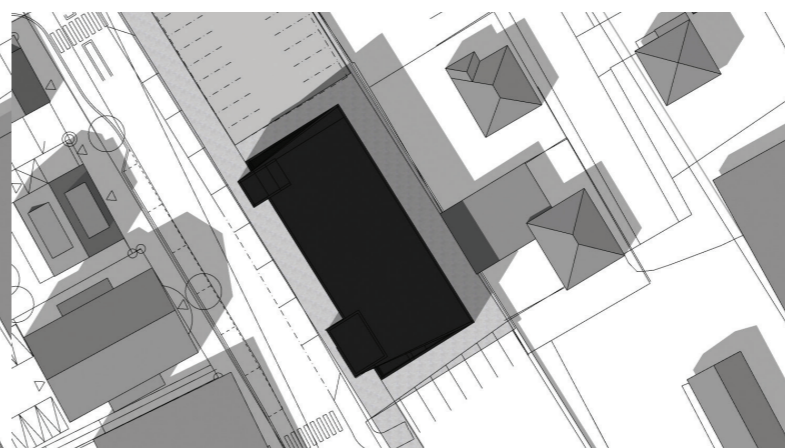
NÚVERANDI FYRIRKOMULAG 21.06.2022-18:00



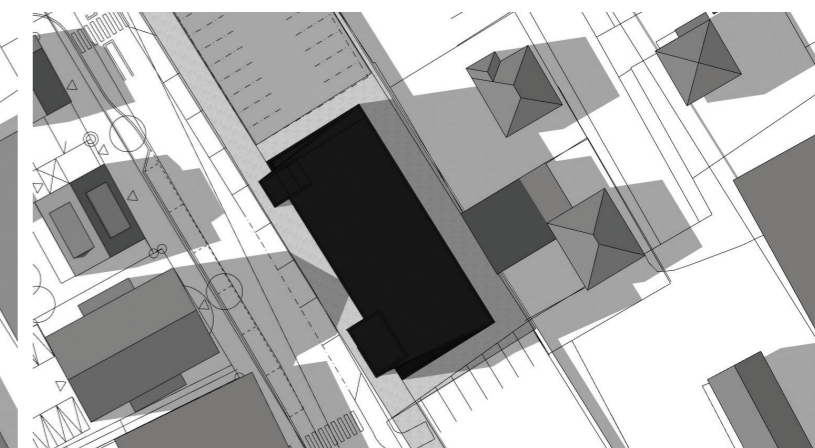
TILLAGA 21.06.2022-09:00



TILLAGA 21.06.2022-12:00



TILLAGA 21.06.2022-15:00



TILLAGA 21.06.2022-18:00

Gunnar Kristinn Ottósson

From: Jón Stefán Einarsson <jon@jees.is>
Sent: mánudagur, 26. september 2022 16:38
To: Gunnar Kristinn Ottósson
Cc: Magnús Sverrir Þorsteinsson; Þorsteinn Þorsteinsson; Guðrún Sædal Björgvinsdóttir
Subject: hafnargata 55
Attachments: skuggavarþ athugun.JPG; 220411-grendakynning-1.pdf

Sæll

Punktur varðandi athugasemdir vegna hafnargötu 55

-Bent er á að með viðbótarhæð á Hafnargötu 55, missa íbúar Hafnargötu 50, útsýni til austurs. Miðað við legu og skipulag Hafnargötunnar, þar sem allt að 5 hæða byggingar raða sér austanmegin við götuna er erfitt að áætla að þriggja hæða bygging sé í andstöðu við núverandi fyrirkomulag.

-Varðandi skuggavarpið, þá var útbúið módel af svæðinu og hæðir stiltar eftir áætlaðri hækkun með hæðarmismun lóðarkóta milli H55 og austurgötu um 1,7 metra.

Skuggavarpið er reiknað með aðstoð forrits að nafni skethup sem notar staðsetningar eftir breiddar-/lengdargráðu og skuggavarpsforrit til að sjá hvernig staða sólar er hvern dag ársins. Módelið er staðsett eftir hnitum lóðanna og utc tíminn er stilltur +0.

Gerð var athugun á forritinu, þar sem Hafnargata 35 var teiknuð upp á sama hátt og Hafnargata 55 og staðsetning sett í forritið.

Skugginn var settur á 14:40, 26.09.2022. miðað við meðfylgjandi ljósmynd virðist skuggavarpsmódelið sýna rétta afstöðu sólar (skugga) í forritinu og raunheimum.

-Hægt er að útbúa frekari skuggavarpsmyndir ef óskað er eftir.

Sjá meðfylgjandi mynd

Kv. jón stefán

JeES arkitektar
JÓN STEFÁN EINARSSON
ARKITEKT FÁÍ SÍMI: 6169466 | WWW.JEES.IS

