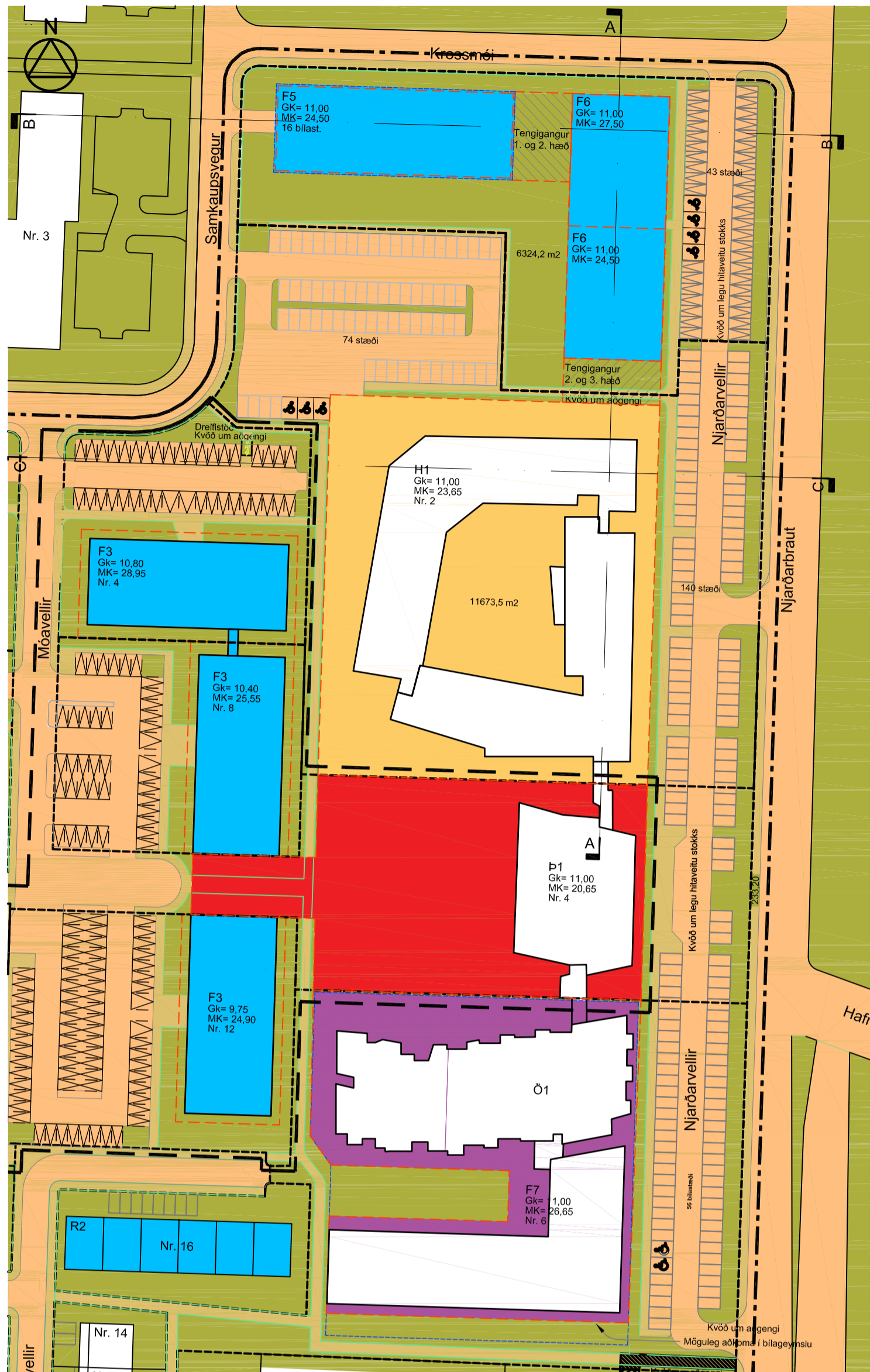


TILLAGA AÐ BREYTINGU Á DEILISKIPULAGI VEGNA NESVALLA - HJÚKRUNARHEIMILI



Hluti af gildandi deiliskipulags samþykkt í bæjarráði 01.02.2022. Mkv: 1:1000

Skilmálar í gildi

Í gildi er deiliskipulag við Nesvelli, íbúða- og þjónustusvæði sem var samþykkt í bæjarráði 01.02.2022 og tók gildi 29.03.2022, með síðari breytingum. Breyting deiliskipulags er í samræmi við gildandi Aðalskipulag 2015-2030.

Skipulagssvæði

Skipulagssvæði er 3,2 HA íbúða- og þjónustusvæði og afmarkast af lóðarmörkum fjölbýlishúsa við Móavelli og hjúkrunarheimilisins ásamt Samkaupsvegi í vestri, Krossmói á norðri, Njarðarbraut í austri og lóðarmörkum hjúkrunarheimilis og þjónustumiðstöðvar í suðri.

Hjúkrunarheimili

Núverandi hjúkrunarheimili er staðset á vestanverðri lóðinni við Njarðargötu og er stærð lóðar 11.673,5 m². Heimilið er fyrir nýtt hjúkrunarheimili viðbyggingu við hjúkrunarheimilið norðan og vestan við núverandi hjúkrunarheimili sem má innihalda 60 ný einkarými ásamt þjónustustarfssemi. Við þessa breytingu verða einkarýmin alls 120 talsins. Viðbyggingin má tengjast núverandi byggingu í báða enda og mynda byggingarnar þannig skjólöngu inngarð sín á milli. Lögð verður áhersla á að útlit viðbyggingarinnar falli vel að núverandi hjúkrunarheimili og að flæði og aðgengi verði gott. Byggingarnar við Njarðargötu b.e. öryggisbúðir, þjónustumiðstöðin og hjúkrunarheimilið tengjast allar saman og er innangengi á milli þeirra. Gert er ráð fyrir að það verði hægt að tengja leiðubúðir aldraðra sem verður norðan við hjúkrunarheimilið við byggingarnar við Njarðarbraut. Lyftuhús, svalir og skyggni oph mega fara upp og út fyrir byggingarreit. Kvæð verður um aðgengi á milli byggingahluta utandyra.

Bilastæði

Hjúkrunarheimili stækkun: Áætluð bilastæðipörf fyrir stækkun á núverandi hjúkrunarheimili um 60 einkarými eru 60 bilastæði. Auk þess er gert ráð fyrir 16 bilastæðum fyrir þjónusturými sem verða einnig í byggingunni eða alls 76 stæði. 74 stæði eru sýnd norðan við væntanlega stækkun hjúkrunarheimilisins og einnig er gert ráð fyrir tveimur stæðum fyrir hreyfihamlaða við aðalningang nýbyggingarinnar.

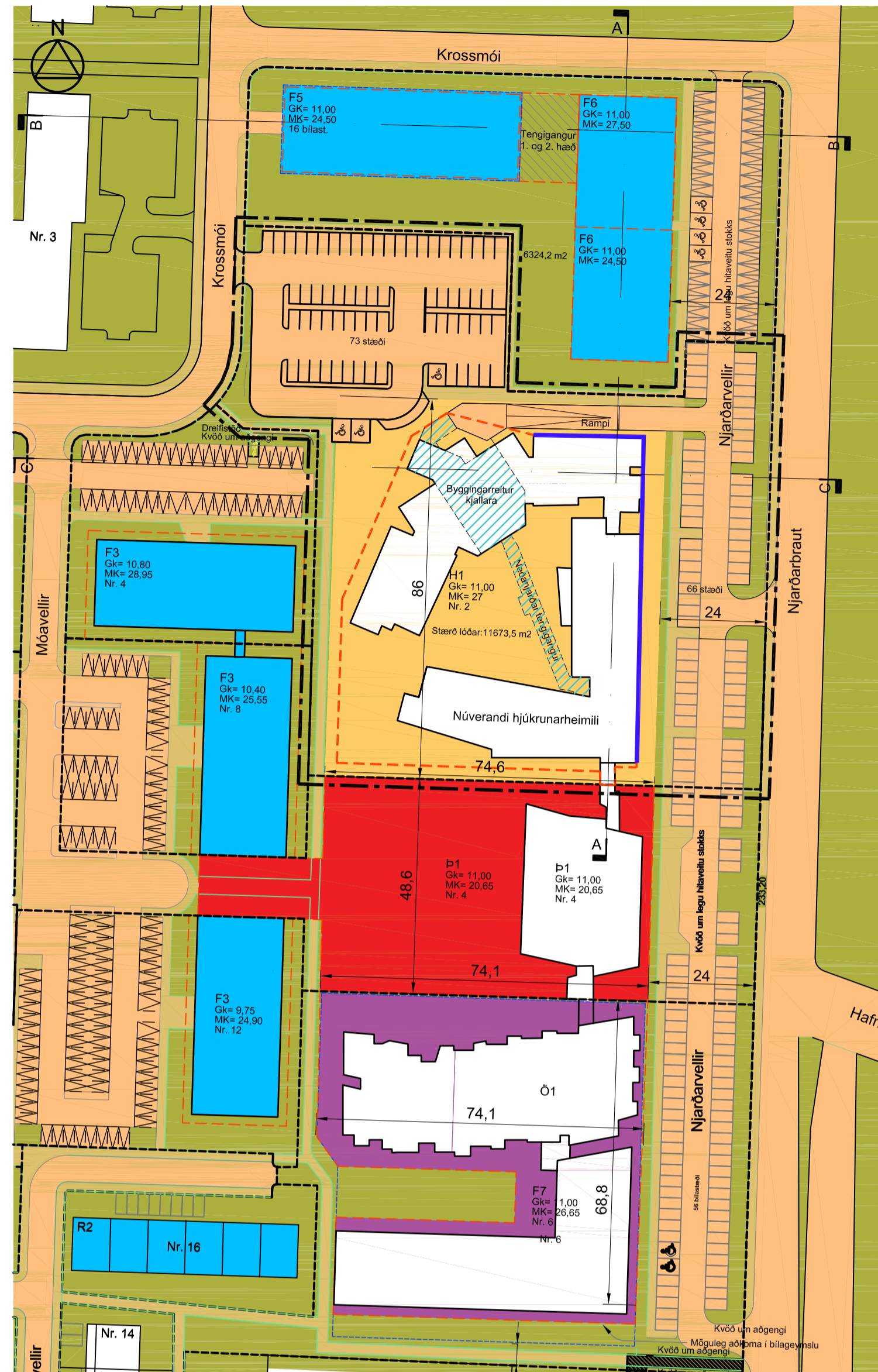
Aðkoma hjúkrunarheimilis og bilastæði sem því tilheyrir verða unnin nánar samhliða hönnun hjúkrunarheimilis.

Sorp

Sorpgæmskur verða innan lóða og leyst við nánari útfærslu bygginga.

Hljóðvist

Með aðaluppdráttum af byggingum á deiliskipulagsvæðinu skal fylgja hljóðvistarkeyrsla.



Tillaga að breytingu á deiliskipulagi mkv: 1:1000

Greinargerð

Tillaga að breyttu deiliskipulagi

Breytingartillagan gengur út á hækkun bygginga innan byggingarreits. Hæð bygginga innan reitsins verður til samræmis áður samþykkt deiliskipulag frá 2017. Gert er ráð fyrir tveimur aðskildum byggingum á lóð og getur fjöldi hjúkrunaryrma í hvoru húsi orðið 80 eða samtals allt að 160 þegar reiturinn er fullbyggður. Heimilið fyrir tengingará 2. og 3. hæð á milli hjúkrunarheimilisins og fjölbýlishúsa FS er afnumin. Tillagan gerir einnig ráð fyrir nýjum rampa fyrir þjónustuaðkoma að hjúkrunarheimilinu frá bilastæðinu á Njarðarvöllum og neðanjarðartengingang á milli núverandi hjúkrunarheimilis og þess nýja. Einstakir byggingarhlutar mega fara út fyrir byggingarreit svo sem lofttræstístockar, lyftuskaktir, svalir og þess háttar.

Bilastæði

Eftir nánari lóðahönnun sem átt hefur sér stað og með nýjum keyskrampa að kjallara heimilisins er alls gert ráð fyrir 139 bilastæðum innan lóðar. Áætluð umferð um rampann er aðfangabilar, sjúkrafutningur, líkþilar og sorphirða. Ekki er því gert ráð fyrir stæðum á jarðhæð fyrir þessa flutninga.

Aðrir skilmálar

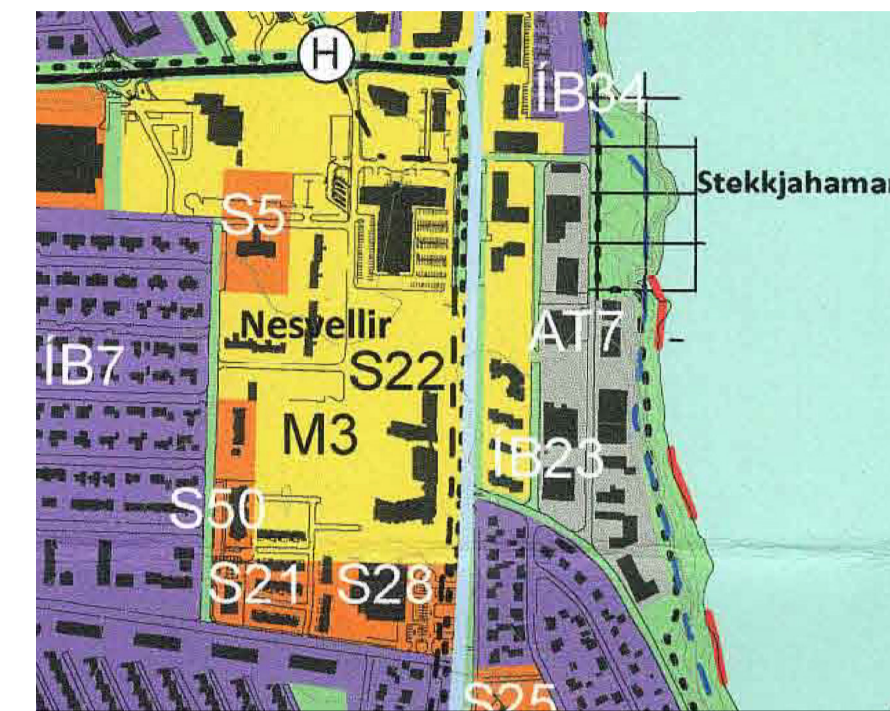
Að öðru leyti gilda skilmálar skv. Deiliskipulagi Nesvellir deiliskipulag - íbúða og þjónustusvæði, samþykkt í bæjarráði 01.02.2022 og tók gildi 29.03.2022, ásamt síðari breytingum.

Skýringar

- Mörk deiliskipulags
- Lóðarmörk
- Byggingarreitir
- Byggingarreitir kjallara
- Búndin byggingarlína
- Kóti á gólfplötu 1. hæðar
- Hámarkshæð byggingar
- Byggingar
- Göngustigar
- Götur
- Grænt svæði

Húsgerðir

- Hjúkrunarheimili - byggingarreitir



Aðalskipulag Reykjaneshöfn 2015-2030



Núverandi fyrirkomulag bygginga að reitnum

Deiliskipulagsbreyting þessi sem fengið hefur meðferð í samræmi við ákvæði 1. mgr. 43. gr. skipulagslaga nr. 123/2010 var samþykkt í umhverfis- og skipulagsráði þann _____ 20__ og í bæjarráði þann _____ 20__.

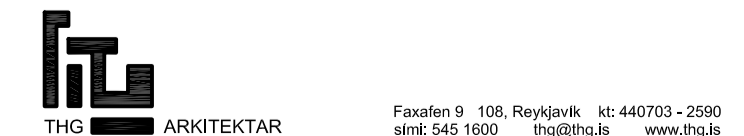
Tillagan var auglýst frá _____ 20__ með athugasemdafresti til _____ 20__.

Auglýsing um gildistöku breytingarinnar var birt í B-deild Stjórnartíðinda þann _____ 20__

Útg. Dags. Skýring Yf. af: Birt af:

Nesvellir, Reykjaneshöfn
Njarðarvelli 2
Deiliskipulagsbreyting

Telknað af: SRG Dagsetning: 30.01.2023
Yfirfari af: HG Mælikvarði: 1:1000
Hallgrímur Guðmundsson 140548-2439
Freyr Frostason 170470-4869
Ólafur Kí Flinnbjörnsson 2202259-3229
Ragnar Auðunn Birgisson 230160-4499
Samúel Guðmundsson 011063-4039

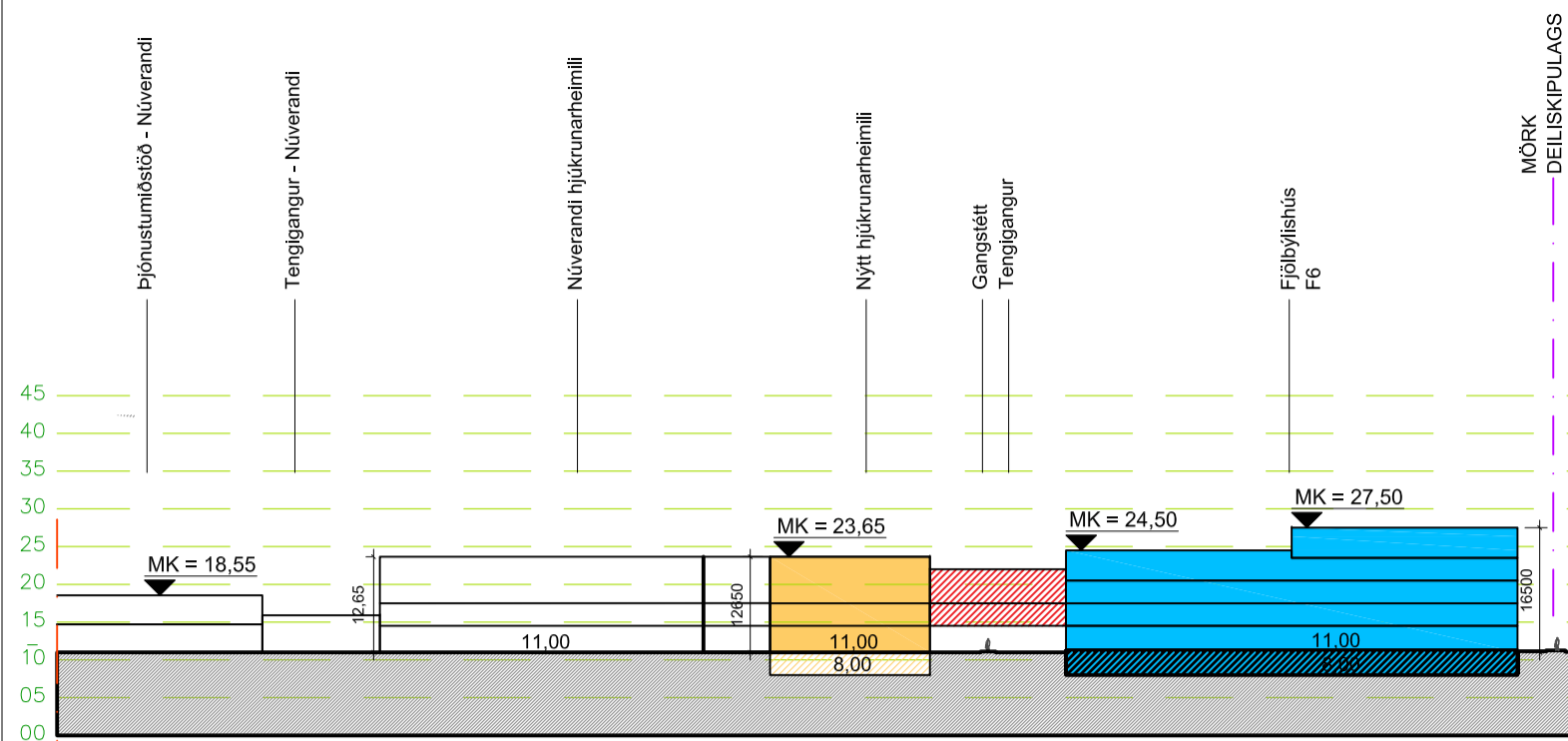


Fasafell 9 108 Reykjavík Sími: 440703 - 3290 Sími: 545 1600 thg@thg.is www.thg.is

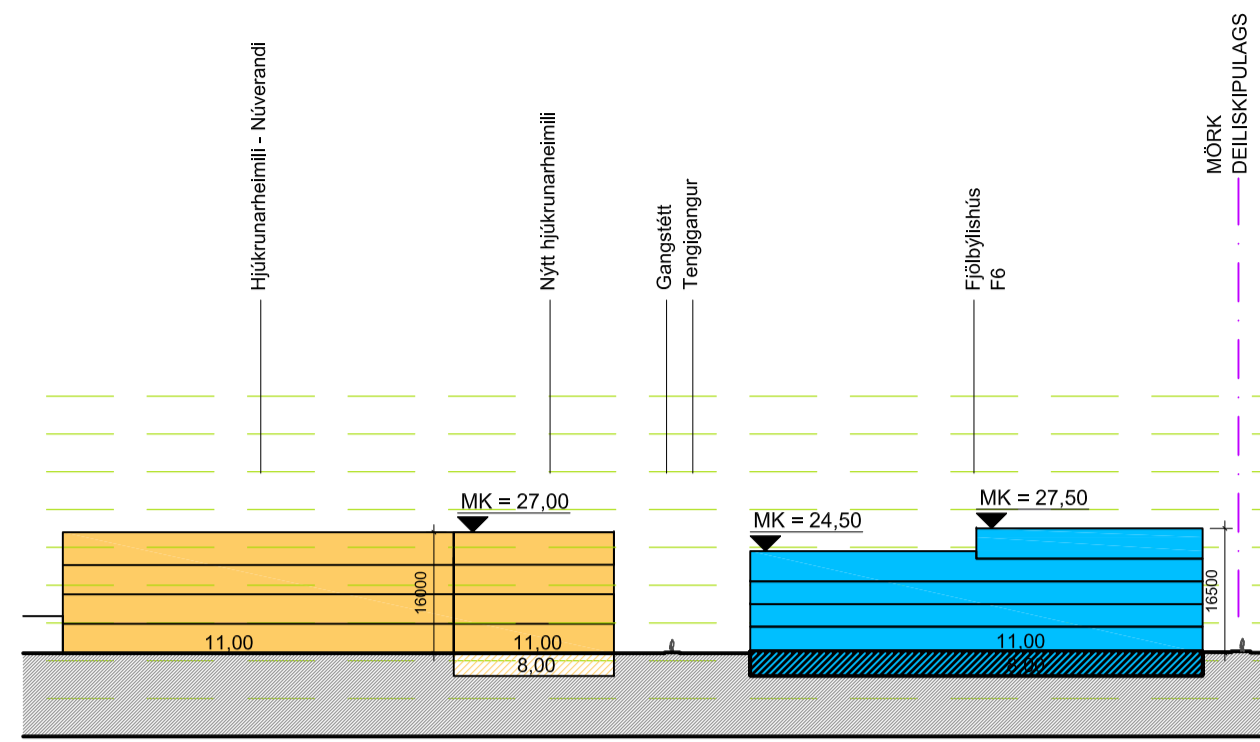
21-041-05 04-01
Verknúmer Númer Útgáfa

TILLAGA AÐ BREYTINGU Á DEILISKIPULAGI VEGNA NESVALLA - HJÚKRUNARHEIMILI


SKUGGAVARP MIÐAÐ VIÐ BREYTT DEILISKIPULAG



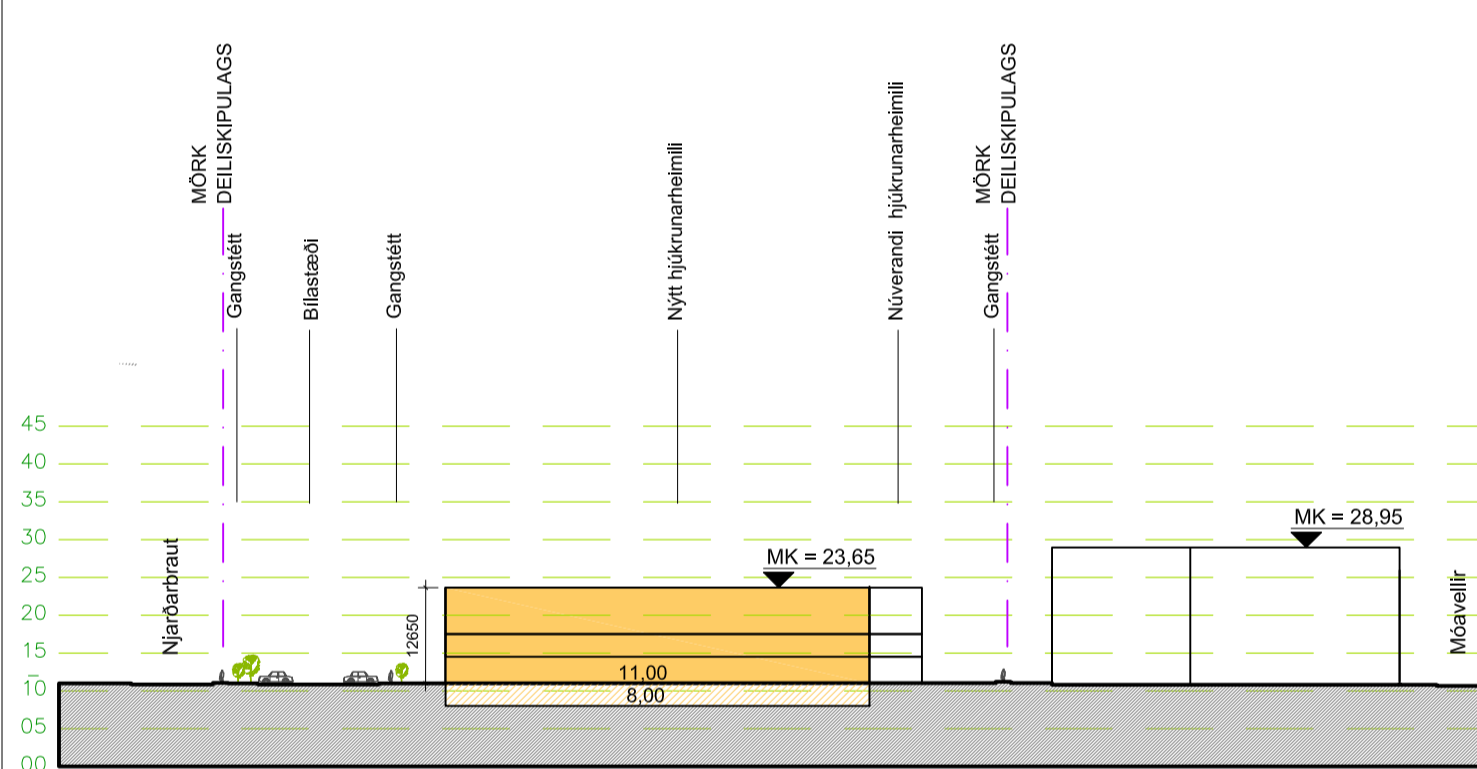
Gildandi deiliskipulag: Skýringarmynd Snið A-A
mkv: 1:1000



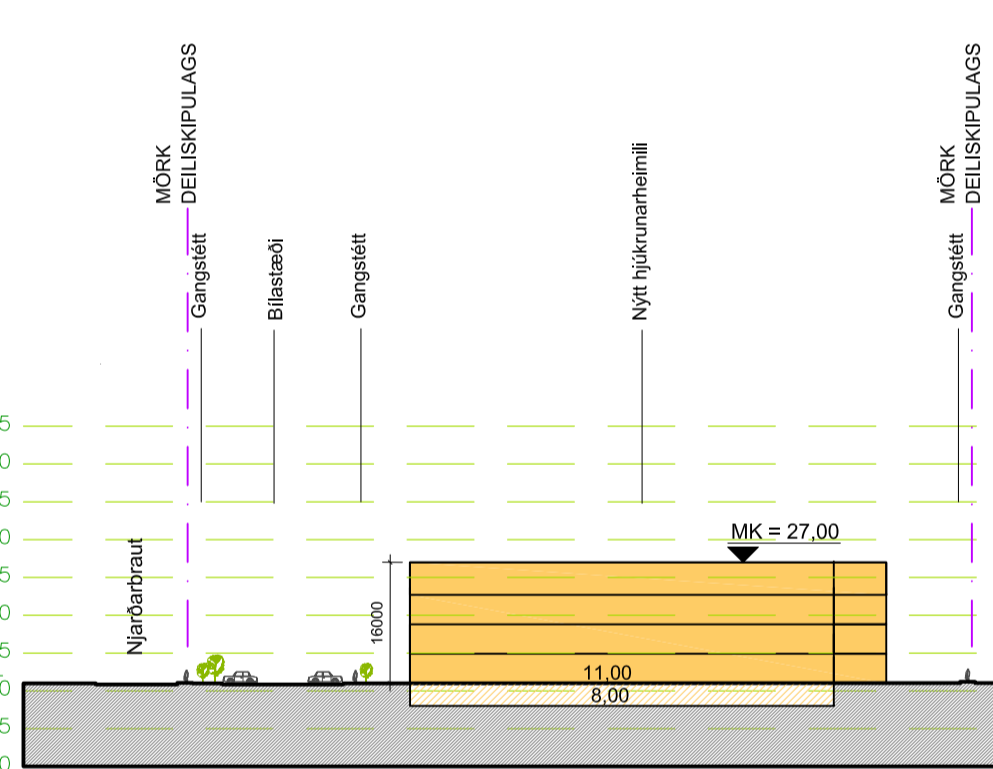
Breytingartillaga: Skýringarmynd Snið A-A
mkv: 1:1000



Öbreytt í tillögu frá gildandi deiliskipulagi: Skýringarmynd Snið B-B
mkv: 1:1000



Gildandi deiliskipulag: Skýringarmynd Snið C-C
mkv: 1:1000



Breytingartillaga: Skýringarmynd Snið C-C
mkv: 1:1000



Skuggavarp 21. júní, kl. 09:00



Skuggavarp 21. júní, kl. 13:00



Skuggavarp 21. júní, kl. 17:00



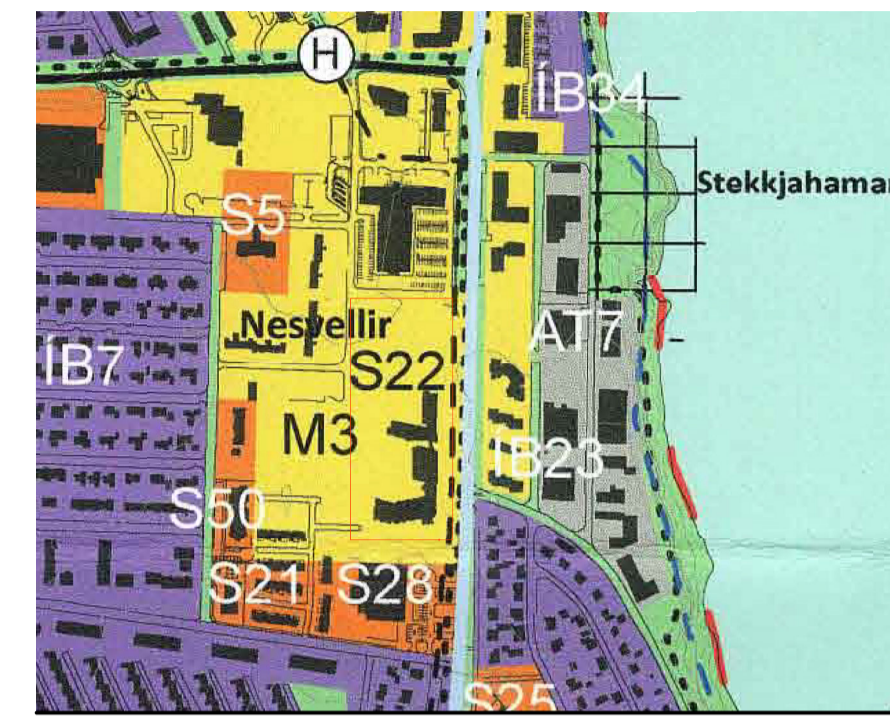
Skuggavarp 21. mars/september, kl. 09:00



Skuggavarp 21. mars/september, kl. 13:00



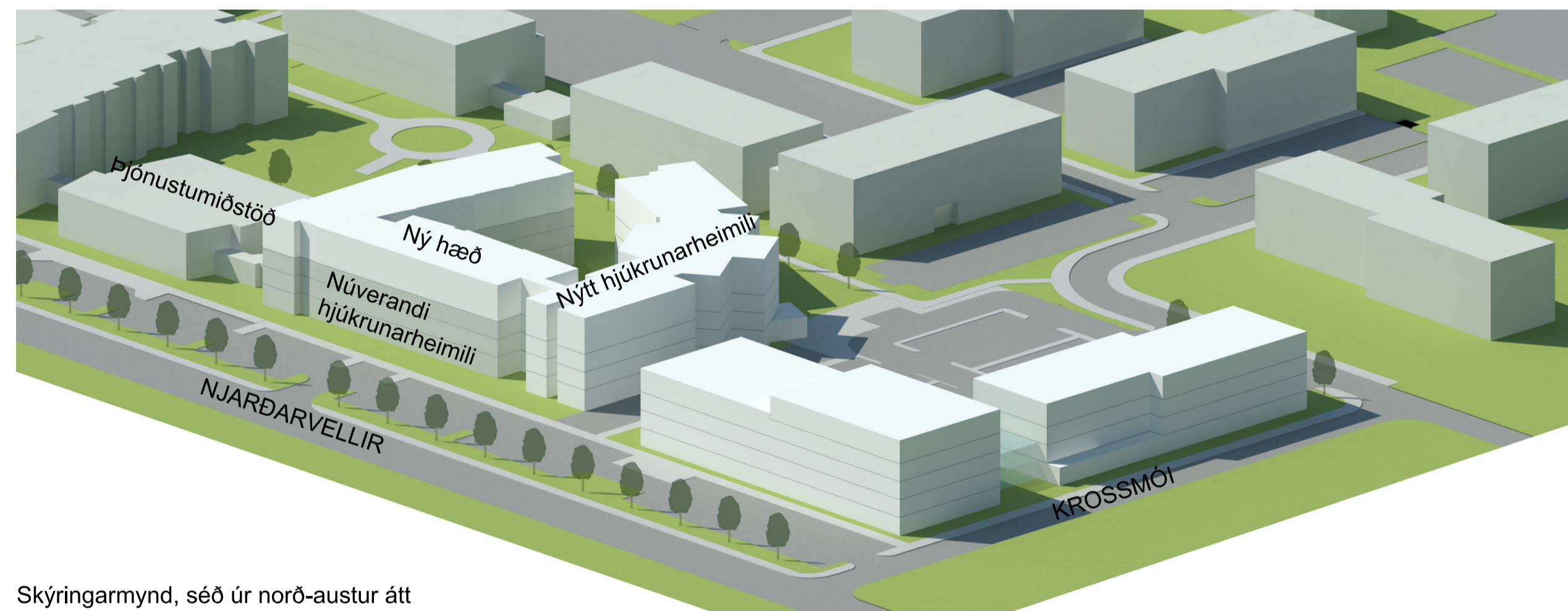
Skuggavarp 21. mars/september, kl. 17:00



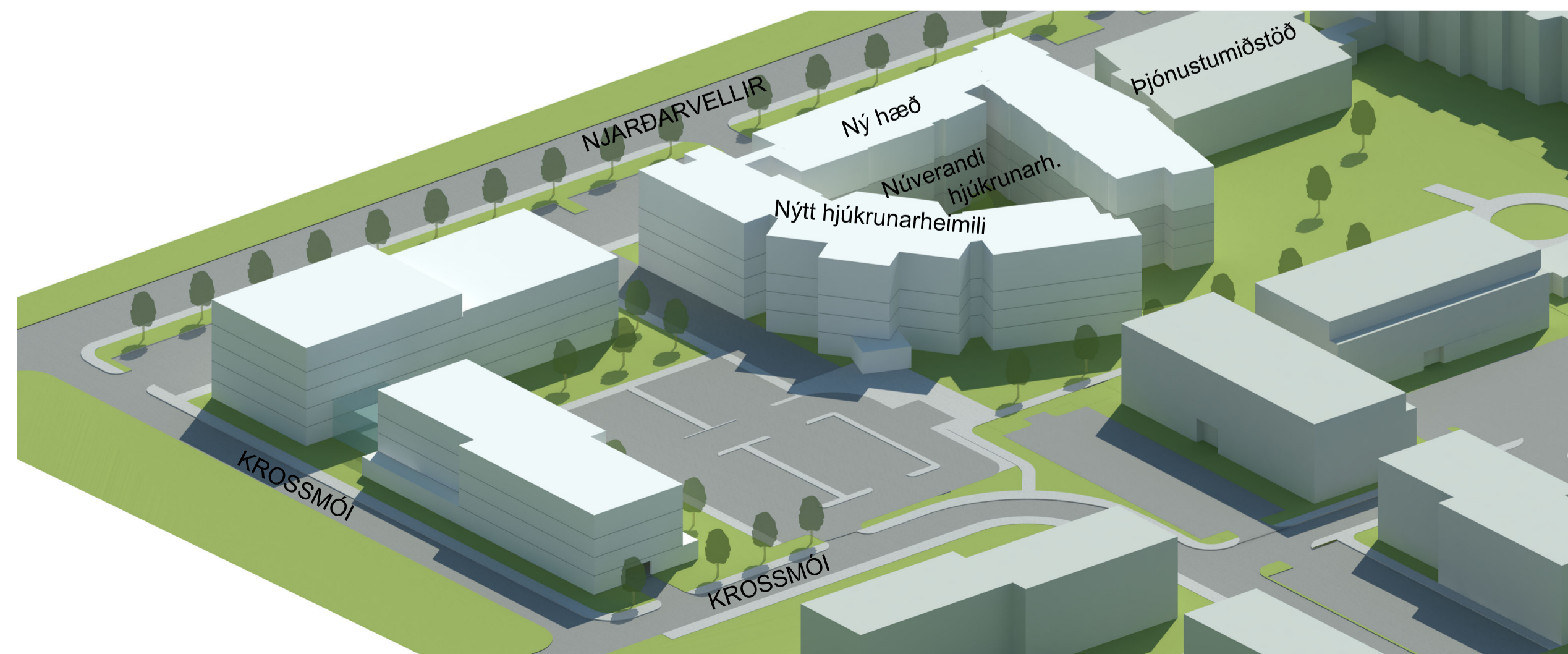
Aðalskipulag Reykjavíkur 2015-2030



Núverandi fyrirkomulag bygginga að reitnum



Skýringarmynd, séð úr norð-austur átt



Skýringarmynd, séð úr norð-vestur átt



Skýringarmynd, yfirlit yfir skipulagssvæði, séð úr suð-vestur átt

Deiliskipulagsbreyting þessi sem fengið hefur meðferð í samræmi við ákvæði 1. mgr. 43. gr. skipulagslaga nr. 123/2010 var samþykkt í umhverfis- og skipulagsráði þann _____ 20__ og í bæjarráði þann _____ 20__.

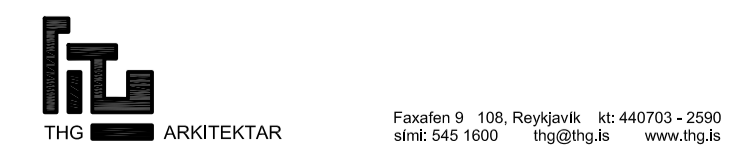
Tillagan var auglýst frá _____ 20__ með athugasemdafresti til _____ 20__.

Auglýsing um gildistöku breytingarinnar var birt í B-deild Stjórnartíðinda þann _____ 20__.

Útg. Dags. Skýring Yfaf. Bréf:

Nesvellir, Reykjavæ
Njarðarvellir 2
Skýringaruppdráttur vegna tillögu að breyttu deiliskipulagi

Telknað af: SRG
Yfirfarli af: HG, OKF
Dagsetning: 30.01.2023
Mælikvarði: 1:1000
Hallgrímur Guðmundsson 140548-2439
Freyr Frostason 179470-4889
Ólafur Kí Flímbergsson 230259-3229
Ragnar Auðunn Birgisson 230160-4499
Samúel Guðmundsson 011063-4039



Faxaflöt 9 108 Reykjavík Sími: 440703-3590 Sími: 545 1600 thg@thg.is www.thg.is

21-041-05 04-02
Verknúmer Númer Útgáfa