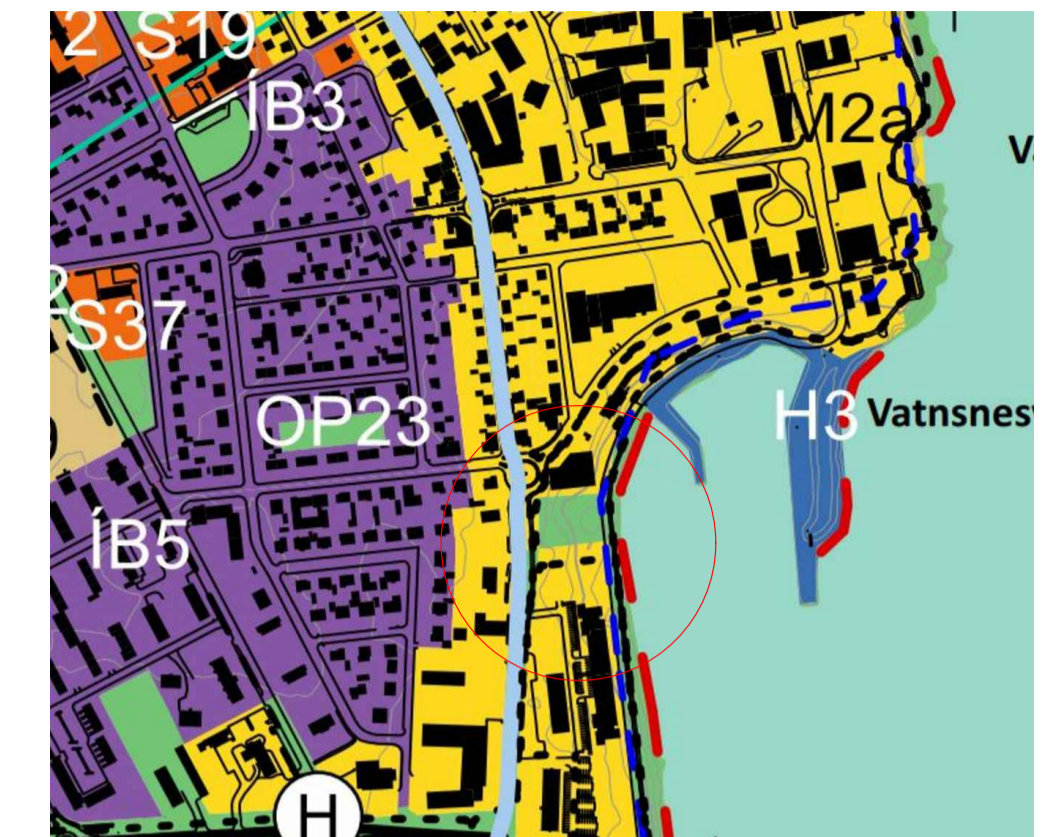
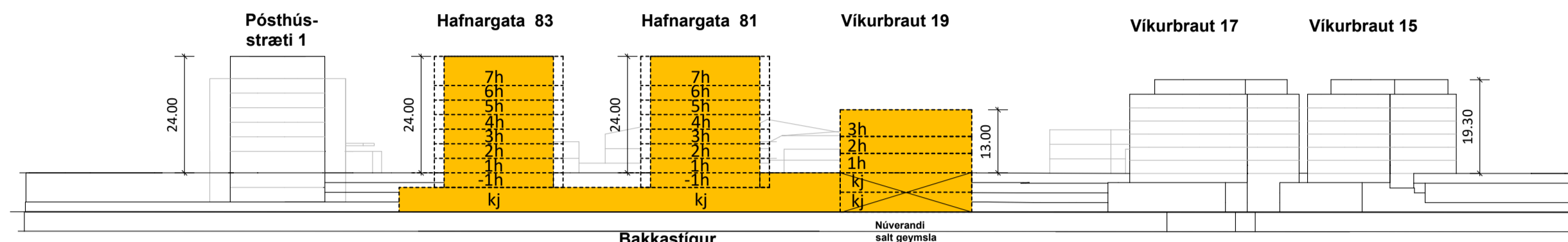


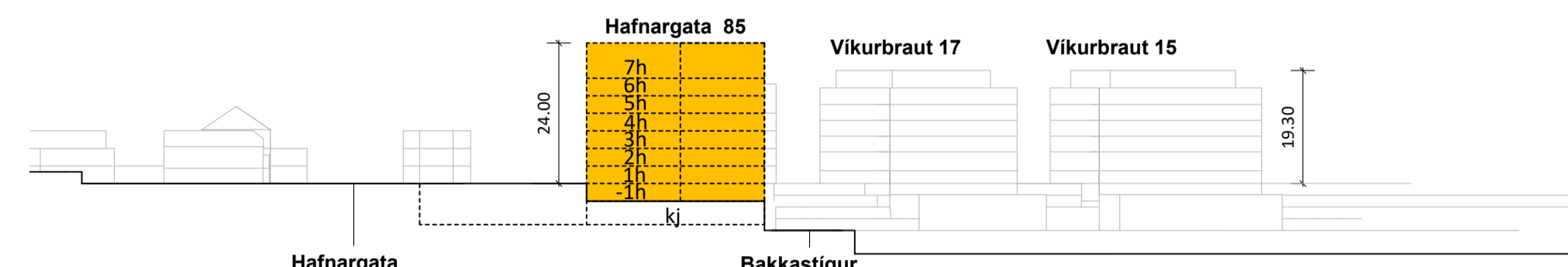
# Breyting á deiliskiplagi Njarðarbraut, Hafnargata og Víkurbraut, Reykjanæsbær.



HLUTI ÚR GILDANDI ADALSKIPULAGI 2020-2035



Sneiðmynd A, eftir breytingu Mkv. 1:1000



Sneiðmynd B, eftir breytingu Mkv. 1:1000



Afstöðumynd - Fyrir breytingu, samþykkt í umhverfis- og skipulagsráði 16.4.2019 Mkv. 1:1000



Afstöðumynd - Eftir breytingu Mkv. 1:1000

## GREINAGERÐ

### GILDANDI SAMÞYKKTIR

Samkvæmt gildandi aðalskipulagi Reykjanæsbæjar 2020-2035 er deiliskipulagsvæði á mósavæði M. Í gildi er deiliskipulag fyrir Njarðarbraut, Hafnargötu og Víkurbraut, samþykkt 16.4.2019. Ekki er skipulagsvæðinu hefur verndargildi eða gefur tilfelli til sérstakrar verndar. Ekki er ástæða til sérstaks umhverfismats þar sem fjöldi íbúða og hæð bygginga á skipulagsvæðinu getur ekki tilfelli þess.

### AFMÖRKUN OG AÐKOMA DEILISKIPULAGSSVÆDIS

Deiliskipulagsvæðið afmarkast af Pósthússtræti til suðurs, Hafnargötu til vesturs, Víkurbraut til norðurs og Bakkastígs til austurs. Mörk deiliskipulagsvæðis koma fram á deiliskipulagsupplriti. Heildarstærð þess er um 0,87 ha. Aðkoma að skipulagsvæðinu er frá Hafnargötu, Víkurbraut og Bakkastíg.

### LÖÐ

Stærð lóðar Hafnargata 81-83 er 8660m<sup>2</sup>.

### MARKMÍÐ DEILISKIPULAGS

Í gildandi deiliskipulagsáttögu er lagt upp með að fjarlægja núverandi saltgæmslu og reisa þrjú háhyli á lóðinni. Breytingin felst í að haldast saltgæmslunni sem þjónustuhúsnæði og reisa tvö háhyli á lóðinni.

### DEILISKIPULAGSSKILMÁLAR

#### Helstu breytingar:

- Niðurnf saltgæmslunar fellur niður
- Heimilaðar er þrjú hádyli fyrir þjónustu- og verslunarhúsnæði ofaná saltgæmsluna
- Nýbygging tveggja 7 hæða fjölbýlishúsa, í stað þriggja 5 hæða
- Breytingu á götuheiti lóðar úr Hafnargötu 81, 83 og 85 í Hafnargata 81, 83 og Víkurbraut 19

### ALMENNIR SKILMÁLAR

Almennir skilmálar haldast óbreyttir úr gildandi deiliskipulagi, samþykkt 16.4.2019. Gölfkoti neðstu hæðar skal ekki fara neðar en áætlaðar lánmarkskóti við Kelfavirkuból vegna fótahættu.

### SÉRÁKVÆÐI

#### Hafnargata 81, 83 og Víkurbraut 19:

Aðkoma: Aðkoma að lóð er frá Hafnargötu og aðkoma að bílagæmslu frá Hafnargötu og Bakkastíg.

Notkun: Íbúðir, þjónusta og verslun

Lóðarstærð: 8660m<sup>2</sup>

Nýtingarhúttal ofanjarðar: 1,62 (áður 1,60), neðanjarðar 0,90 (áður 0,50), alls 2,52 (áður 2,1).

Fjöldi íbúða: Samtals 84 íbúðir (áður 81 íbúðir)

Húsaerör: Tvö fjölbýlishús með bílagæmslu neðanjarðar og eitt þjónustu- og verslunarhúsnæði á þrem hæðum ofaná núverandi salt gæmslu. Spjónaða hæð fjölbýlishúsa skal vera innrögn að lánmarki 2 metra frá Hafnargötu. Svavar mega ná út fyrir byggingarlíni, auk minniháttar byggingarhútar sé þakskogg, skýggir og gluggafrágangur.

Hæð bygginga: 7 hæðir, garðhæð (-1 h) og bílagæmsla neðanjarðar. Sjá sneiðmyndir til skýringar.

Bílastæði: 1,8 stæði/íbúð (sama og Víkurbraut 15-17) og eitt stæði á hverja 50m<sup>2</sup> þjónustu- og verslunarhúsnæði.

Lóðarfrágangur: Þar sem mikill hæðarmunur er innan lóðar skal vanda sérstaklega til frágangs. Heimilt er að taka upp hæðarmun með stoðvegjum. Gera skal ráð fyrir þjónunarsvæði á lóð og tryggja ohindrað aðgengi að því. Lögð skal vera áhersla að viðhald á oskertum sjónsá frá Faxabraut að sjó. Vanda skal allan frágang að Bakkastíg.

Kvæðir á lóð: Kvæði er um almenna gönguleið meðfram bílastæðum að opnu svæði vestan lóðar og frjálst aðgengi almennings um noturhúta lóðar.

Umferðarmál: Gera skal ráð fyrir allt að 5m opnu öryggissvæði framan innaktur bílaskjallara við Bakkastíg. Eftirfarleg hönnun vegtinglingar bílastæða við Hafnargötuna skal taka viðmið af umferðarhönnun sveaðis sem gerð verður á vegum Reykjanæsbæjar.

Vanda skal sérstaklega til við arkitektahönnun mannvirkja á lóð í formáli og efni, sem samsvarar mikilvægri staðsetningu þeirra og skal hönnun útlis húsnæða og svæðisins vera lagt fyrir umhverfis- og skipulagsráð, ráðið getur sótt sér arkitekt sem áttugata ef þörf krefst. Áður en formlega er sótt um byggingarleyfi. Lögð skal vera áhersla um að fyrsta hæð þjónustu- og verslunarhúsnæðis sé eins opin (gegnssæ) eins og mögulegt er.

### OPIÐ SVÆÐI MILLI HAFNARGÖTU OG BAKKASTÍGS

Áhersla er lögð á að viðhald tengslum milli bæjar og hafnar og sjónsá frá Faxabraut að sjó. Lóðareignandi er skytt að útbúa gönguleingingu milli Víkurbrautar 17 og 19 frá Víkurbraut niður á höfn og útbúa opna svæði aðlagandi fyrir aðkoma bæjarbúa, frágangur og lítil opna svæðisins skal vera lagt fyrir umhverfis- og skipulagsráð, áður en formlega er sótt um byggingarleyfi.

## SKÝRINGAR

- Deiliskipulagsmörk
- Byggingarreitir
- Lóðarmörk
- Bílastjallari
- Kvæði um almenna gönguleið um lóð
- Fjöldi bílastæða
- Kvæði um aðgengi að þjónunarsvæði
- Byggingarreitir ofanjarðar
- Núverandi byggingar
- Grænt svæði / Opið svæði
- Inngangur
- Innkeyrsla

Deiliskipulagsbreyting þessi sem auglýst hefur verið skv. 2. mgr. 43. gr. skipulagslaga nr. 123/2010 m.s.br. frá \_\_\_ til \_\_\_ var samþykkt í bæjarsjórn þann \_\_\_ 2018. Samþykkt deiliskipulagsbreytingarinnar var auglýst í B-deild Stjórnartíðinda

ÚTG. DAGS: TEKNSKÝRING / BREYTING: SAMP. DAGS: