

Skipulagsfulltrúi Reykjanesbæjar

Tjarnargata 12

230 Reykjanesbæ


Reykjanesbær, 13.4.2023

Ósk um framkvæmdarleyfi:

Kirkjugarðsráð Njarðvíkurprestakalls óskar eftir framkvæmdarleyfi vegna stækkunar kirkjugarðsins í Njarðvík, v. Njarðvíkurbraut 40, samkvæmt meðfylgjandi uppdrætti.

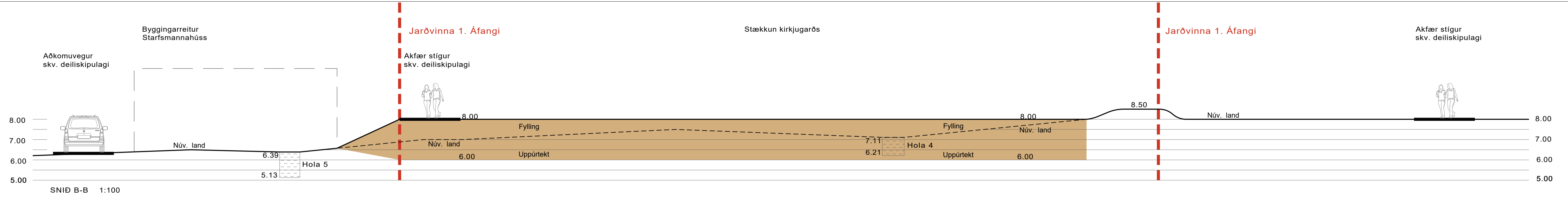
Hönnun stækkunar er í höndum Þráins Haukssonar, landslagsarkitekts hjá Landslagi.

Fh. Kirkjugarðsráðs Njarðvíkurprestakalls,



Silja Dögg Gunnarsdóttir,

formaður kirkjugarðsráðs Njarðvíkurprestakalls



REYKJANESBÆR, INNRI-NJARÐVÍK
KIRKJUGARÐUR OG THÖRKELLINGARÐUR
JARÐVINNA 1. ÁFANGI

KVARDI-A1: 1:200/100	TEIKN NR: 101
DAGS: 13.04.2023	HANNAÐ: ph
FLOKKUR: 2000-rknb_D	TEIKNAD: ph/er
SKRÁ: 23074-gm.dwg	VERKNR: 23075



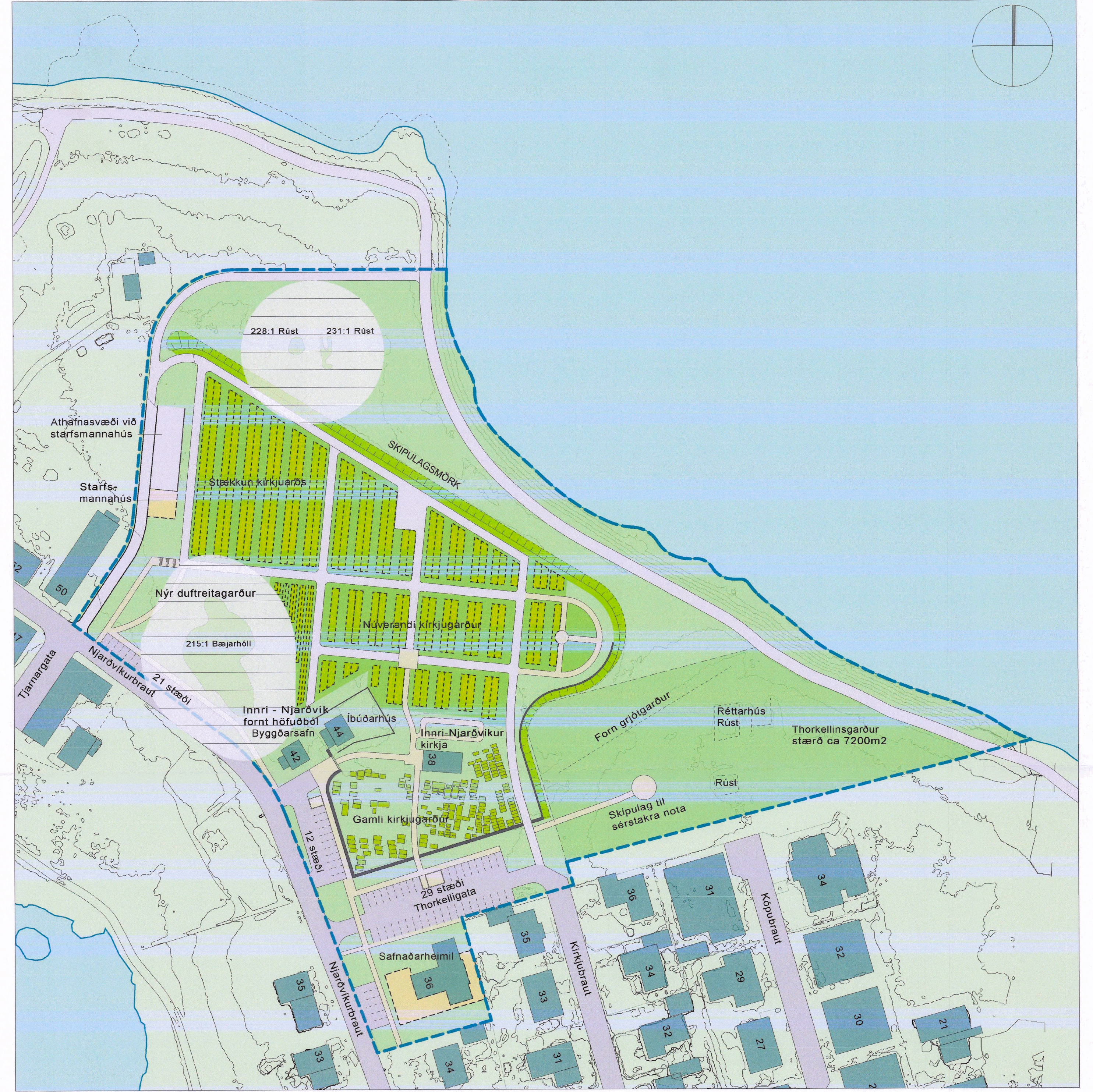


GRUNNMYND 1:200

REYKJANESBÆR, INNRI-NJARDVÍK
 KIRKJUGARÐUR OG THÖRKELLINGARÐUR
 YFIRLITSMYND

KVARDI-A1: 1:200	TEIKN NR:	100
DAGS: 13.04.2023	HANNAD:	ph
FLOKKUR: 2000-rknb_D	TEIKNAD:	ph/er
SKRÁ: 23074-gm.dwg	VERKNR:	23075





GILDANDI DEILISKIPLAG MKV. 1:1000
SAMPYKKT Í BÆJARSTJÓRN REYKJANESBÆJAR 20.08.1996
OG AF SKIPULAGSSRJÓRA RÍKISINS 17.09.1996

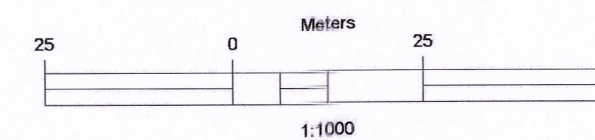
BREYTT DEILISKIPLAG MKV. 1:1000



HLUTI GILDANDI AÐALSKIPLAGS 2015-2030

SKÝRINGAR	
	Skipulagssvæði / Mörk kirkjugarðs
	Grefrunarsvæði
	Grefreitir
	Duftreitir
	Byggingarreitir
	Akfærir stigar
	Göngustigar
	Núv. vegir og bílastæði
	Byggingar
	Hlaðinn veggur
	Steyptur veggur

SKÝRINGAR - MINJAR	
	215:1 - Bæjarhöll 228:1 - Rúst 231:1 - Rúst
SKIPULAG ÖBREYTT	
	Thorkellingsgarður reitur samkvæmt gjafabréfi að stærð ca 7200m ² Skipulag óbreytt. Skipulag uppfært skv. núverandi aðstæðum



- Deiliskipulagsbreytingin felst í eftirfarandi:
- Afmörkun deiliskipulagsins er breytt m.t.t. minjaskráningar.
 - Deiliskipulagssvæðið stækkað þannig að safnaðarheimili við Njarðvíkurbraut 36 falli innan deiliskipulagsins. Safnaðarheimilið er með aðkomu frá Thorkelligötu eins og kirkjan og kirkjugarðurinn.
 - Deiliskipulagið stækkað þannig að stigakerfi milli kirkjugarðs og fjöru er allt innan deiliskipulagsins, m.a. ný stigatenging frá Njarðvíkurbraut að strönd.
 - Gert er ráð fyrir nýju starfsmanna- og þjónustuhúsi í kirkjugarðinum.

Forminjar:
Fyrirliggjandi er skráning forminja sem frá Fornleifastofnunni, dags. í janúar 2019. Minjar sem hafa áhrif á nýtingarmöguleika kirkjugarðsins eru sýndar á deiliskipulagsupprætti ásamt 15 metra verndarsvæði utan um skráðar minjar.

Safnaðarheimili:
Deiliskipulagsbreytingin heimilar viðbyggingar innan nýrra byggingarreitna við núverandi safnaðarheimili. Núverandi safnaðarheimili er 318 m². Byggingarreitir gefa möguleika á samtals 315 m² viðbyggingum. Heildarflatarmál fullbyggðs safnaðarheimilis getur þannig orðið 633 m². Hámarks hæð viðbygginga er núverandi mænishæð safnaðarheimilis.

Starfsmanna- og þjónustuhús:
Gert er ráð fyrir að núverandi starfsmannahús sé víkjandi og að nýtt starfsmanna- og þjónustuhús verði byggt við nýja aðkomu að garðinum austan við Njarðvíkurbraut 50. Þar er heimilt að reisa allt að 100 m² byggingu. Gert er ráð fyrir að hluti byggingarinnar nýtist sem vélageymsla. Hámarksveggshæð á suðvesturhlíð er 4,0 m og hámarksveggshæð norðausturhlíðar er 6,0 metrar. Þakform er einhalla þak.

Fyrirkomulag í kirkjugarði:
Fyrirkomulag stiga og grefrunarsvæða sem sýnt er á upprætti er einungis leiðbeinandi og ekki bindandi. Afmörkun garðsins að útivistarsvæði við strandlengjuna skal vera með sams konar hlöðnum vegg og fyrir er í garðinum.

08.04.2021.
Breytt eftir auglýsingu m.t.t. athugasemda Minjastofnunar. Svæði fyrir duftferð færð út fyrir helgunarsvæði bæjarhóls.

DEILISKIPLAGSBREYTING HESSI SEM FENGID HEFUR MÁLSMEDFERD SKV. 1, MGR. 43. GR. SKIPULAGSLAGA NR. 123/2010 VAR SAMPYKKT Í BÆJARSTJÓRN PANN 5. janúar 2021

SAMPYKKT DEILISKIPLAGSBREYTINGARINNAR VAR AUGLÝST Í B-DEILD STJÓRNARTÍÐINDA PANN

REYKJANESBÆR, INNRI-NJARÐVÍK
KIRKJUGARÐUR OG THORKELLINGARÐUR
BREYTING Á DEILISKIPLAGI

KVARÐI-A1: 1:1000	TEIKN NR: 101
DAGS: 12.10.2020	HANNAÐ: ph
FLOKKUR: 2000-rknb_A	TEIKNAD: ph/or
SKRÁ: 19085-DSK.dwg	VERKNR: 19085

