



# Leiðbeiningar vegna hraðatakmarkandi aðgerða í Reykjanesbæ



# Leiðbeiningar vegna hraðatakmarkandi aðgerða í Reykjanesbæ

Reykjanesbær, xx. maí 2023

# Efnisyfirlit

1. Inngangur.....	4
2. Götuflokkun .....	4
a. Stofngata.....	4
b. Tengigata .....	5
c. Safngata .....	5
d. Húsagata .....	5
e. Lífæð .....	5
f. Þjóðvegur í þéttbýli .....	5
3. Helstu leiðir barna innan sveitarfélagsins .....	6
3.1. Skólahverfin.....	6
4. Leiðbeiningar vegna óska um hraðatakmarkun.....	6
4.1. Verkferill vegna óska um hraðatakmarkandi aðgerðir .....	7
5. Val á útfærslu hraðahindrana eða hraðatakmarkana .....	8
6. Heimildir og nánari upplýsingar .....	9
7. Viðaukar .....	10
7.1. Götulisti með flokkun gatna.....	10
7.2. Leiðbeiningar Vegargerðarinnar varðandi <i>umferðaröryggi</i> .....	16
7.3. Dæmi um götuprengingar.....	17

# 1. Inngangur

Í leiðbeiningum Vegagerðarinnar um göngubveranir, er fjallað um áhrif umferðarhraða á umferðaröryggi:

„Áhrif umferðarhraða bifreiða á umferðaröryggi eru tvennskönar. Annars vegar hefur umferðarhraði bein áhrif á afleiðingar umferðaróhapps og hins vegar hefur hann afgerandi áhrif á það hvort hægt sé að afstýra óhappi. Eftir því sem hraði bifreiðar er meiri þegar ekið er á gangandi vegfarenda þeim mun líklegra er að hann láti lífið eða slasist alvarlega. Ökumaður sem ekur á 30 km/klst. hraða nær að bremsa og afstýra óhappi ef skyndilega er ekið eða gengið í veg fyrir bílinn 15 m fyrir framan hann. Ef ökumaðurinn hefði verið á 50 km/klst. hraða hefði hann ekið á viðkomandi á meira en 45 km/klst. hraða. Þetta er miðað við þurrt malbik og stuttan viðbragðstíma (1 sek.). Fyrir utan þessi beinu áhrif hraða á umferðaröryggi þá hefur hraði bifreiða einnig áhrif á það hvort ökumenn stöðva við göngubverun til að hleypa gangandi yfir. Eftir því sem hraðinn er lægri þeim mun líklegri eru ökumenn til að stöðva (Várhelyi. 1997)" (Göngubveranir. 2014, 7).

Fjöldi beiðna um hraðatakmarkandi aðgerðir berast sveitarfélaginu á ári hverju og ljóst að minni ökuhraði eykur umferðaröryggi. Sumar götur eru þó þess eðlis að þær þola meiri ökuhraða, bæði vegna skipulags innan hverfis og umferðarálags sem þarf að greiða fyrir á tilteknum stöðum. Mikilvægt er að þær beiðnir sem berast sveitarfélaginu séu unnar á gagnsæjan máta og samræmis gætt við vinnslu þeirra til að stuðla að því að ákveðin heildarsýn sé höfð að leiðarljósi þegar afstaða er tekin til óska íbúa. Það stuðlar auk þess að sátt um umferðarskipulag bæjarins.

## 2. Götuflokkun

Allar götur bæjarins eru flokkaðar niður eftir gerð í ólíka flokka. Í þéttbýli flokkast götur í stofnbrautir, tengibrautir og aðra vegi. Stofn- og tengibrautir mynda saman kerfi helstu umferðargatna í þéttbýli. Aðalskipulag Reykjanesbæjar mótast stefnu um legu og umfang stofnbrauta og tengibrauta í þéttbýli og stofnvegi og tengivegi utan þéttbýlis. Umfang og útfærsla safnbrauta og húsagatna er skýrð í deiliskipulagsáætlunum.

### a. Stofngata

Stofngötur eru aðalumferðarbrautir í þéttbýli og tengjast stofnvegakerfi utan þéttbýlis. Stofngötur Reykjanesbæjar eru:

- Vesturbraut
- Hringbraut, frá Vesturbraut að Garðskagavegi
- Njarðarbraut
- Aðalgata
- Grænásvegur
- Heiðarberg
- Grænásbraut
- Þjóðbraut (Ásbrú)
- Víknavegur
- Njarðvíkurvegur
- Stapabraut

Þær götur sem flokkast undir stofnvegakerfi utan þéttbýlis, sem stofngötur bæjarins tengjast eru:

- Reykjanesbraut
- Hafnarvegur
- Garðskagavegur
- Miðnesheiðarvegur

## **b. Tengigata**

Tengigötur tengja einstaka bæjarhluta við stofngötukerfið.

## **c. Safngata**

Safngötur eru helstu umferðargötur innan hvers hverfis og tengja húsagötur við tengi- og stofngötur.

## **d. Húsagata**

Húsagötur eiga fyrst og fremst að veita aðgang að húsum og starfsemi við viðkomandi götum. Húsagötur tengjast safngötum.

## **e. Lífæð**

Svokölluð lífæð liggur eftir endilöngum bænum og tengir bæjarfélagið í eina heild. Umhverfi lífæðarinnar miðast jafnt við þarfir gangandi, hjólandi og akandi innanbæjarumferð. Markmið sveitarfélagsins er að styrkja „lífæðina“ og gera hana aðgengilega fyrir alla ferðamáta, hjólandi, gangandi, akandi og þá sem ferðast með almenningssamgöngum. Þær götur sem flokkast sem lífæð Reykjanesbæjar eru eftirfarandi:

- Dalsbraut
- Tjarnarbraut
- Njarðarbraut
- Hafnargata

## **f. Þjóðvegur í þéttbýli**

Vegagerðin er veghaldari þeirra gatna sem flokkast sem þjóðvegir í þéttbýli. Í Reykjanesbæ á þetta við um Helguvíkurveg (Stakksbraut) og Keflavíkurveg (felur í sér Þjóðbraut, Hafnargötu, Víkurbraut, Hrannargötu, Njarðarbraut og Hafnarbraut).

### 3. Helstu leiðir barna innan sveitarfélagsins

Í umferðarlögum (Alþingi. 1987), í reglum fyrir alla umferð er kveðið á um að:

*Lögreglustjóri og veghaldari skulu í samráði við viðkomandi skólayfirvöld gera ráðstafanir til að vernda börn gegn hættu í umferðinni á leið þeirra til og frá skóla.*

*(4.gr)*

Við skipulagningu gönguleiða í þéttbýli er því mikilvægt að greina leiðir gangandi og hjólandi vegfarenda, með áherslu á umferð skólabarna. Reykjanesbær hefur kortlagt helstu leiðir barna með áherslu á að tryggja öruggar leiðir fyrir börn milli heimilis, skóla og frístunda, og nýttist sú kortlagning við ákvarðanatöku um hraðatakmarkandi aðgerðir. Í leiðbeiningum Vegargerðarinnar um gönguþveranir er fjallað um að við helstu leiðir barna í skóla og frístundir sé mikilvægt að hámarkshraði ökutækja sé ekki hærra en 30 km/klst. Hanna ætti götur við slíkar leiðir þannig að raunhraði verði ekki hærra en 35 km/klst. Þannig er stuðlað að því að ökumenn nái að bregðast tímanlega við ef barn, eða annar vegfarandi, gengur óvænt í veg fyrir bílinn og að óhapp sem gæti orðið verði síður alvarlegt (*Gönguþveranir*. 2014, 11).

#### 3.1. Skólahverfin

Alls eru sjö skólahverfi í Reykjanesbæ sem tengjast grunnskólum bæjarins:

- Akurskóli
- Heiðarskóli
- Háaleitisskóli
- Holtaskóli
- Myllubakkaskóli
- Njarðvíkurskóli
- Stapaskóli

Við mat á hraðatakmarkunum þarf að taka mið af þessum hverfum þannig að tryggt sé að ökuhraða sé haldið í lágmarki innan þeirra og í nálægð við þau, sem og að gönguleiðir séu tryggar í nágrenni skólanna. Gönguleiðir eru flokkaðar á sambærilegan hátt og götur bæjarins.

### 4. Leiðbeiningar vegna óska um hraðatakmarkun

Óskir um hraðatakmarkanir af ýmsu tagi berast sveitarfélaginu reglulega. Slíkar beiðnir skulu berast Umhverfissviði. Fulltrúi þess mun meta beiðnina í samræmi við verkferil sem er aðgengilegur í kafla 4.1. Framhald máls er háð þeirri niðurstöðu sem verkferillinn leiðir af sér. Sé skýrt að fara þurfi í hraðatakmarkandi aðgerðir eftir að verkferli hefur verið fylgt, þarf að velja hvers konar hraðatakmarkun hentar best. Tillaga um slíkt er send áfram til Umhverfis-

og skipulagsráðs sem tekur afstöðu til hennar. Ef niðurstaða verkferils er ekki afgerandi á þann veg að hraðatakmarkandi aðgerðir séu nauðsynlegar, skal fulltrúi Umhverfissviðs halda fund með íbúum götu til að ræða aðra möguleika. Þeir gætu sem dæmi verið skipulagslegs eðlis eins og að gera götu að einstefnugötu svo dæmi sé tekið. Í framhaldi af slíkum fundi færi málið til skipulagsfulltrúa og tillaga hans áfram til Umhverfis- og skipulagsráðs. Þriðja niðurstaða verkferils er sú að hraðatakmarkandi aðgerðir séu metnar óþarfar og beiðni því hafnað. Mál yrði sent Umhverfis- og skipulagsráði til staðfestingar áður en íbúum yrði kynnt niðurstaðan skriflega.

#### 4.1. Verkferill vegna óska um hraðatakmarkandi aðgerðir

Gátlisti vegna hraðatakmarkandi aðgerða

1. Liggur fyrir samþykki íbúa götunnar fyrir hraðatakmarkandi aðgerðum?

	Já, frá öllum húsum
	Já, frá meirihluta húsa
	Nei

2. Í hvaða götuflokk fellur gatan?

	a) Stofngata	
	b) Safngata	
	c) Tengigata	
	d) Húsagata:	i) Almenn húsagata
		ii) Lokuð húsagata
		iii) Einstefnugata
		iv) Vístgata
	e. Þjóðvegur í þéttbýli	

3. Hefur Vegagerðin gefið út leiðbeiningar vegna viðkomandi götuflokks til að byggja á?

	Já
	Nei

4. Hver er hámarkshraði í götunni?

	50 km/klst.
	30 km/klst.
	10 km/klst.

5. Er regluleg umferð skólabarna um götuna?

	Já
	Nei

## 6. Er möguleg ástæða hraðaaksturs í götunni þekkt?

	Já, tenging við aðrar götur:	a) Stofngata
		b) Safngata
		c) Tengigata
	Já, tenging við skóla eða íþróttamannvirki	
	Já, einn eða fleiri íbúar í götunni	
	Já, einn eða fleiri aðstandendur íbúa í götunni	
	Ástæða hraðaksturs óþekkt	

## 7. Hefur hraðamælir verið settur upp í götunni?

	Já	Fjöldi bíla á dag	
		Fjöldi bíla á dag yfir hámarkshraða	
		Mesti mældi hraði	
		Mesti umferðarþungi kl.	
		Minnsti umferðarþungi kl.	
	Nei		

## 8. Niðurstaða máls:

	Beiðni samþykkt, farið í val á hraðatakmarkandi aðgerð
	Beiðni sett í bið, fundur með íbúum götu til að ræða aðra möguleika
	Beiðni hafnað

## 5. Val á útfærslu hraðahindrana eða hraðatakmarkana

- Götuprengingar
- Upplyftar hindranir
- Botngata
- Einstefna
- Vistgata
- Eftirlit með hraða
- Aukið samstarf við lögreglu



## 6. Heimildir og nánari upplýsingar

Umferðarlög nr. 77/2019. [www.althingi.is/lagas/nuna/2019077.html](http://www.althingi.is/lagas/nuna/2019077.html)

Vegagerðin. (2014). *Götupveranir*. Sótt af [www.vegagerdin.is/vefur2.nsf/Files/Leidbeiningar\\_gangbrautir/\\$file/2015-01-13\\_Leidbeiningar\\_gangbrautir.pdf](http://www.vegagerdin.is/vefur2.nsf/Files/Leidbeiningar_gangbrautir/$file/2015-01-13_Leidbeiningar_gangbrautir.pdf)

## 7. Viðaukar

### 7.1. Götulisti með flokkun gatna

Allar götur bæjarins í stafrófsröð og götuflokkun þeirra.

AÐALGATA	1487	Stofngata
AÐALGATA	360	Tengigata
AFREKSBRAUT	725	Safngata
AKURBRAUT	300	Safngata
AKURBRAUT	225	Tengigata
ASPARDALUR	214	Safngata
AUSTURBRAUT	92	Húsagata
AUSTURGATA	220	Húsagata
AXARTRÖÐ	142	Húsagata
ÁLFTATJÖRN	68	Húsagata
ÁLSEVILLIR	200	Tengigata
ÁSABRAUT	156	Húsagata
ÁSGARÐUR	160	Húsagata
BAKKASTÍGUR	425	Tengigata
BAKKAVEGUR	735	Tengigata/Húsagata
BALDURSGARÐUR	157	Húsagata
BALDURSGATA	135	Húsagata
BAUGHOLT	397	Húsagata
BÁSVEGUR	194	Safngata
BERGÁS	643	Safngata
BERGHÓLABRAUT	1525	Safngata
BERGVEGUR	420	Húsagata
BEYKIDALUR	399	Tengigata
BIRKIDALUR	150	Húsagata
BIRKIHLÍÐ	594	Safngata
BIRKITEIGUR	312	Húsagata
BJARKARDALUR	411	Safngata
BJARNAVELLIR	190	Húsagata
BLIKABRAUT	132	Húsagata
BLIKATJÖRN	173	Safngata
BOGATRÖÐ	848	Húsagata
BOLAFÓTUR	470	Safngata
BORGARBRAUT	318	Húsagata
BORGARVEGUR	403	Safngata
BORGARVEGUR	300	Húsagata
BRAGAVELLIR	280	Húsagata
BREIÐBRAUT	1442	Safngata
BREKADALUR	1210	Tengigata
BREKKUBRAUT	193	Húsagata
BREKKUSTÍGUR	963	Safngata
BRIMDALUR	166	Safngata/Húsagata
BRUNNSTÍGUR	85	Húsagata
BRYGGJUVEGUR	120	Safngata
DALSBRAUT	1181	Tengigata
DJÚPIVOGUR	282	Húsagata
DRANGAVELLIR	189	Húsagata

DUUSGATA	125	Safngata
EFSTALEITI	667	Húsagata
EIKARDALUR	258	Safngata
EINIDALUR	185	Húsagata
ELLIÐAVELLIR	355	Safngata/Húsagata/Tengigata
ENGIDALUR	456	Safngata
ERLUTJÖRN	117	Húsagata
EYJAVELLIR	350	Tengigata
EYKTARTRÖÐ	378	Húsagata
FAGRIGARÐUR	210	Safngata
FAXBRAUT	1167	Safngata/Húsagata
FAXAGRUND	293	Safngata
FERJUTRÖÐ	1912	Safngata
FITJAÁS	308	Húsagata
FITJABAKKI	169	Safngata
FITJABRAUT	882	Safngata
FITJAR (STÉKKUR)	160	Stofngata
FÍFUDALUR	505	Húsagata
FÍFUMÓI	410	Húsagata/Safngata
FJÖRUBRAUT	317	Húsagata
FLUGBRAUT	331	Safngata
FLUGVALLABRAUT	2097	Stofngata
FLUGVALLARVEGUR	200	Safngata
FLUGVELLIR	1782	Tengigata
FRAMNESVEGUR	310	Húsagata
FREYJUVELLIR	365	Húsagata
FUGLAVÍK	2133	Safngata
FUNATRÖÐ	381	Húsagata
FURUDALUR	268	Safngata
GARÐAVEGUR	202	Húsagata
GARÐVEGUR	1540	Þjóðvegur
GEIRDALUR	485	Tengigata
GÍGJUVELLIR	170	Húsagata
GÓNHÓLL	703	Húsagata
GRENIDALUR	184	Safngata
GRENITEIGUR	395	Húsagata
GRJÓTÁS	142	Húsagata
GRÓFIN	647	Safngata
GRUNDARVEGUR	288	Húsagata
GRÆNALAUT	203	Húsagata
GRÆNÁS	240	Húsagata
GRÆNÁSBRAUT	2490	Stofngata
GRÆNÁSVEGUR	708	Stofngata
GRÆNIGARÐUR	145	Húsagata
GUÐNÝJARBRAUT	283	Húsagata
HAFDALUR	273	Safngata/Húsagata
HAFNAGATA	530	Safngata
HAFNARBAKKI	649	Safngata
HAFNARBRAUT	777	Þjóðvegur í Þéttbýli
HAFNARGATA	1383	Þjóðvegur í þéttbýli/Tengigata
HAFNAVEGUR	360	Þjóðvegur í þéttbýli/Þjóðvegur

HAFNAVEGUR	9170	Þjóðvegur í þéttbýli/þjóðvegur
HAMRADALUR	202	Húsagata
HAMRAGARÐUR	147	Húsagata
HÁALEITI	472	Húsagata
HÁHOLT	344	Húsagata
HÁSEYLA	362	Safngata
HÁSEYLA	200	Húsagata
HÁTEIGUR	310	Húsagata
HÁTÚN	450	Húsagata
HEIÐARBAKKI	235	Húsagata
HEIÐARBERG	789	Stofngata
HEIÐARBÓL	820	Húsagata/Safngata
HEIÐARBRAUT	736	Safngata
HEIÐARBRÚN	256	Húsagata
HEIÐARENDI	146	Tengigata
HEIÐARGARÐUR	240	Húsagata
HEIÐARGIL	133	Húsagata
HEIÐARHOLT	510	Safngata
HEIÐARHORN	380	Húsagata
HEIÐARHVAMMUR	323	Safngata
HEIÐARTRÖÐ	803	Tengigata
HEIÐARVEGUR	400	Húsagata
HEIMAVELLIR	190	Húsagata
HELGVÍKURHÖFN	650	Stofngata
HELGVÍKUVEGUR	687	Stofngata
HELLUTRÖÐ	380	Húsagata
HJALLALAUT	420	Húsagata
HJALLAVEGUR	587	Tengigata
HLÍÐARVEGUR	338	Húsagata
HOLTGATA	75	Húsagata
HOLTSGATA	707	Safngata
HÓLABRAUT	127	Húsagata
HÓLAGATA	543	Húsagata
HÓLAMIÐ	745	Safngata
HÓLMBERGSBRAUT	632	Tengigata
HÓLMGARÐUR	183	Safngata
HRANNARGATA	370	Tengigata
HRAUNDALUR	174	Húsagata
HRAUNSVEGUR	326	Húsagata
HRAUNTÚN	225	Húsagata
HRINGBRAUT	1022	Stofngata
HRINGBRAUT	2000	Tengigata
HVALVÍK	1020	Safngata
HÆÐARGATA	192	Húsagata
IÐAVELLIR	473	Safngata
IÐJUSTÍGUR	132	Tengigata
ÍSHÚSSTÍGUR	170	Húsagata
KEFLAVÍKURVEGUR(BORGARBR.)	1675	Húsagata
KEILISBRAUT	722	Safngata
KIRKJUBRAUT	1068	Húsagata
KIRKJUTEIGUR	296	Húsagata

KIRKJUVEGUR	480	Tengigata
KIRKJUVEGUR	230	Húsagata
KIRKJUVOGUR	400	Safngata
KJARRMÓI	204	Húsagata
KLAPPARSTÍGUR	130	Húsagata
KLAPPARSTÍGUR	252	Húsagata
KLETTARTÖÐ	1350	Tengigata
KLETTÁS	361	Húsagata
KLIFTRÖÐ	815	Safngata
KÓPUBRAUT	437	Húsagata
KROSSHOLT	247	Húsagata
KROSSMÓI	500	Safngata
KROSSMÓI	100	Tengigata
LANGHOLT	260	Húsagata
LAUFDALUR	324	Safngata
LÁGMÓI	235	Húsagata
LÁGSEYLA	359	Safngata
LEIRDALUR	455	Safngata
LERKIDALUR	195	Húsagata
LINDARBRAUT	560	Safngata
LÓMATJÖRN	241	Safngata
LYNGHOLT	268	Húsagata
LYNGMÓI	235	Húsagata
MARDALUR	169	Húsagata
MÁNAGATA	124	Húsagata
MÁNAGRUND	351	Safngata
MÁVABRAUT	221	Húsagata
MÁVATJÖRN	338	Húsagata
MELAVEGUR	277	Húsagata
MELÁS	170	Húsagata
MELTEIGUR	412	Húsagata
MIÐGARÐUR	145	Húsagata
MIÐTÚN	148	Húsagata
MOSDALUR	195	Tengigata
MÓAVEGUR	151	Húsagata
MÓAVELLIR	110	Húsagata
MÝRDALUR	181	Tengigata
NESVEGUR	1000	Stofngata
NJARÐARBRAUT	3456	Tengigata
NJARÐARGATA	242	Safngata
NJARÐARVELLIR	0	Nesvellir lóð
NJARÐVÍKURBRAUT	309	Tengigata
NJARÐVÍKURBRAUT	500	Safngata
NJARÐVÍKURVEGUR	202	Stofngata
NORÐFJÖRÐSGATA	218	Safngata
NORÐURGARÐUR	227	Húsagata/Vistgata
NORÐURSTÍGUR	80	Húsagata/Skólalóð
NORÐURTÚN	157	Húsagata
NORÐURVELLIR	1121	Húsagata
NÓNVARÐA	334	Safngata
ÓÐINSVELLIR	280	Húsagata

RÁNARGATA	75	Húsagata
RÁNARVELLIR	153	Húsagata
REYKJANESVEGUR	715	Húsagata
REYNIDALUR	175	Safngata
RÉTTARVEGUR	130	Húsagata
SANDGERÐISVEGUR	450	Þjóðvegur
SELÁS	268	Húsagata
SELJAVOGUR	410	Safngata
SELJUDALUR	617	Safngata/Húsagata
SELVÍK	1839	Tengigata
SEYLUBRAUT	0	Stofngata
SEYLUGATA	0	Stofngata
SJAFNARVELLIR	195	Húsagata
SJÁVARGATA	659	Húsagata
SJÓNARHÓLL	502	Safngata
SKÓGARBRAUT	1555	Safngata
SKÓLABRAUT	209	Tengigata
SKÓLAVEGUR	1000	Tengigata
SKÓLAVEGUR	533	Safngata
SMÁRATÚN	585	Húsagata
SMIÐJUTRÖÐ	471	Safngata
SMIÐJUVELLIR	150	Safngata
SÓLTÚN	259	Húsagata
SÓLVALLAGATA	861	Safngata
SPÓATJÖRN	78	Tengigata
STAKKSBRAUT	1770	Þjóðvegur í þéttbýli
STAKKSBRAUT 7	440	Safngata
STAPABRAUT	3048	Stofngata
STAPAGATA	605	Tengigata
STAPAVELLIR	386	Húsagata/Safngata
STARMÓI	218	Húsagata/Vistgata
STEINÁS	635	Húsagata
STEEKJARGATA	809	Húsagata
SUÐURBRAUT	590	Safngata
SUÐURGARÐUR	170	Húsagata/Vistgata
SUÐURGATA	632	Húsagata
SUÐURTÚN	155	Húsagata
SUÐURVELLIR	432	Tengigata
SUNNUBRAUT	935	Safngata/Húsagata
SÚLUTJÖRN	358	Tengigata
SVÖLUTJÖRN	632	Safngata
SÆDALUR	203	Húsagata
SÖRLAGRUND	273	Safngata
THORKELLIGATA	85	Safngata
TJARNARBAKKI	617	Safngata
TJARNARBRAUT	1431	Tengigata
TJARNARGATA	713	Safngata
TJARNARGATA	405	Safngata
TRÖNUDALUR	472	Tengigata
TUNGUVEGUR	167	Húsagata
TÚNGATA	365	Húsagata

TÝSVELLIR	96	Húsagata
UNNARDALUR	340	Tengigata
URÐARÁS	227	Húsagata
URÐARBRAUT	543	Tengigata
VALHALLARBRAUT	1124	Safngata
VALLARÁS	1044	Húsagata
VALLARBRAUT	503	Safngata
VALLARGATA	387	Húsagata
VALLARTÚN	110	Húsagata
VATNSHOLT	321	Safngata
VATNSNESVEGUR	680	Tengigata
VESTURBRAUT	624	Tengigata
VESTURGATA	528	Tengigata
VESTURGATA	400	Safngata
VIRKISBRAUT	594	Stofngata
VITABRAUT	200	Húsagata
VÍÐIDALUR	400	Safngata/Húsagata
VÍKINGABRAUT	460	Safngata
VÍKURBRAUT	390	Þjóðvegur í þéttbýli
VOGSHÓL	1171	Safngata
VÖLUÁS	253	Húsagata
VÖRÐUBRÚN	85	Húsagata
ÞJÓÐBRAUT	2328	Tengigata
ÞÓRSVELLIR	111	Húsagata
ÞÓRUSTÍGUR	355	Húsagata
ÞRASTARTJÖRN	440	Safngata
ÞVERHOLT	362	Húsagata
ÆGISGATA	1086	Tengigata
ÆGISVELLIR	385	Húsagata

## 7.2. Leiðbeiningar Vegagerðarinnar varðandi *umferðaröryggi*

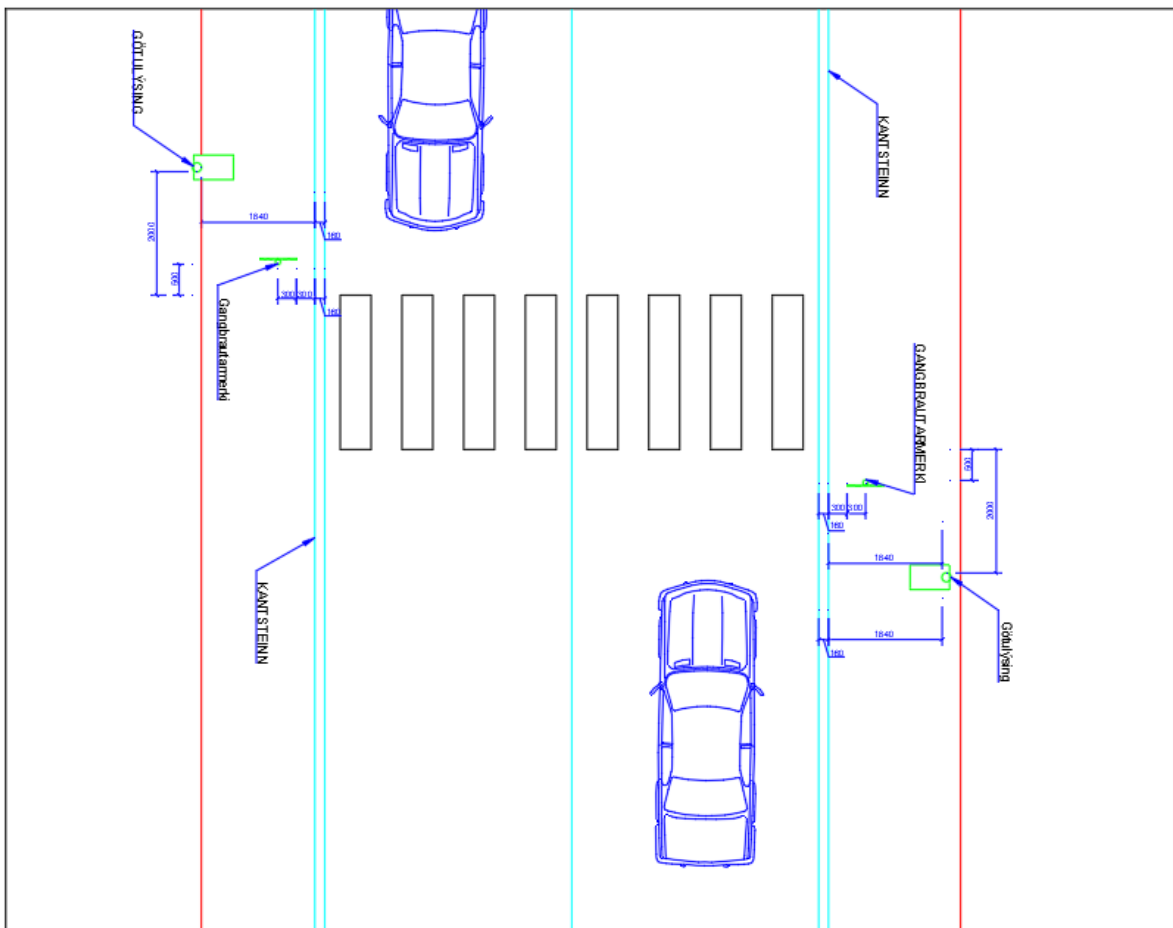
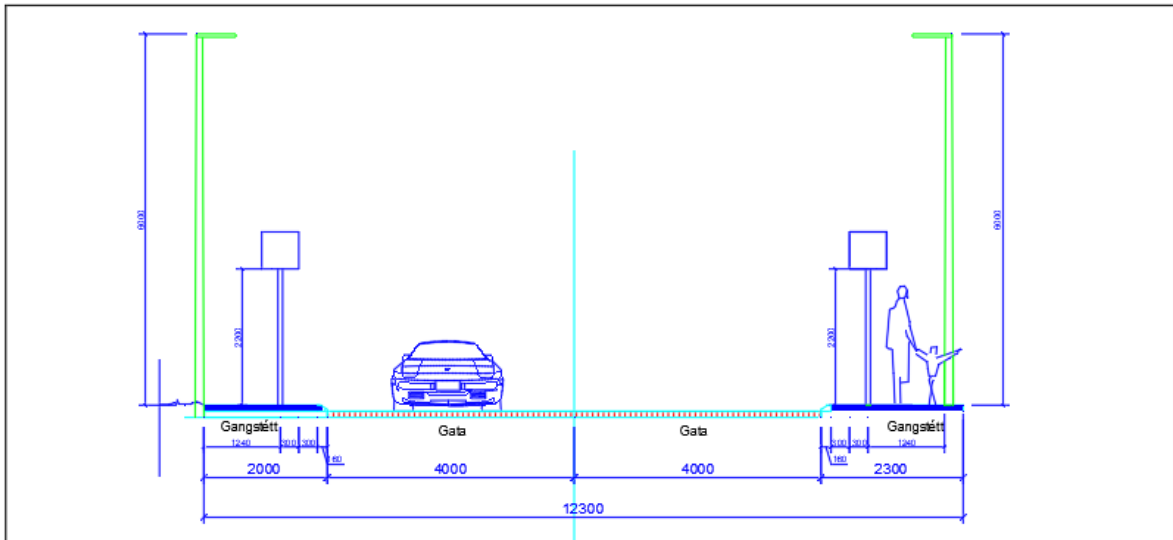
Vegagerðin. (2014). *Gönguþveranir*. Sótt af [https://www.vegagerdin.is/vefur2.nsf/Files/Leiðbeiningar\\_gangbrautir/\\$file/2015-01-13\\_Leiðbeiningar\\_gangbrautir.pdf](https://www.vegagerdin.is/vefur2.nsf/Files/Leiðbeiningar_gangbrautir/$file/2015-01-13_Leiðbeiningar_gangbrautir.pdf)

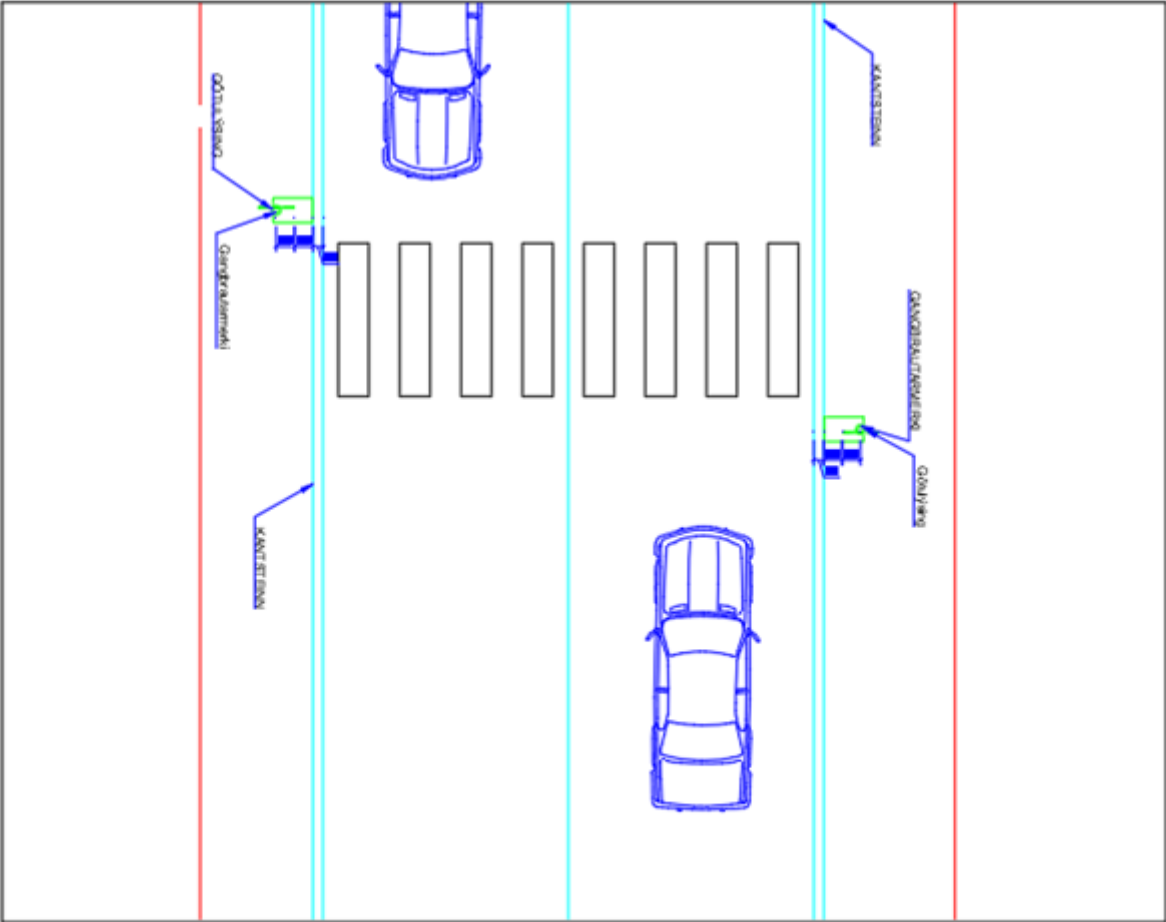
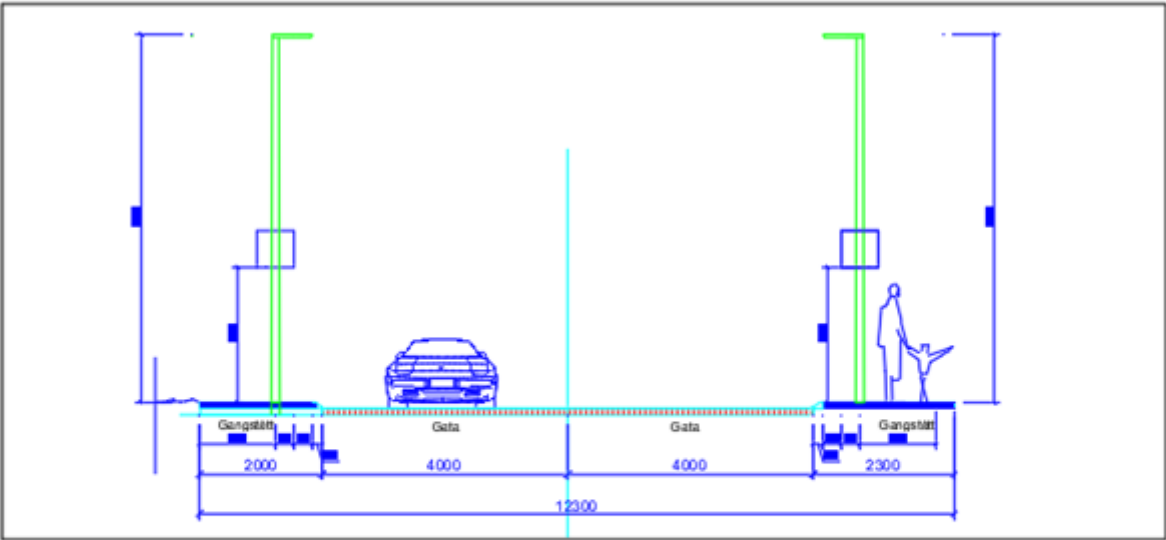
Vegagerðin. (2010). *Umferðaröryggisúttekt vega*. Sótt af [https://www.vegagerdin.is/vefur2.nsf/Files/Umferdaroryggisuttekta\\_vega/\\$file/Umferdaroryggisuttekta%20vega.pdf](https://www.vegagerdin.is/vefur2.nsf/Files/Umferdaroryggisuttekta_vega/$file/Umferdaroryggisuttekta%20vega.pdf)

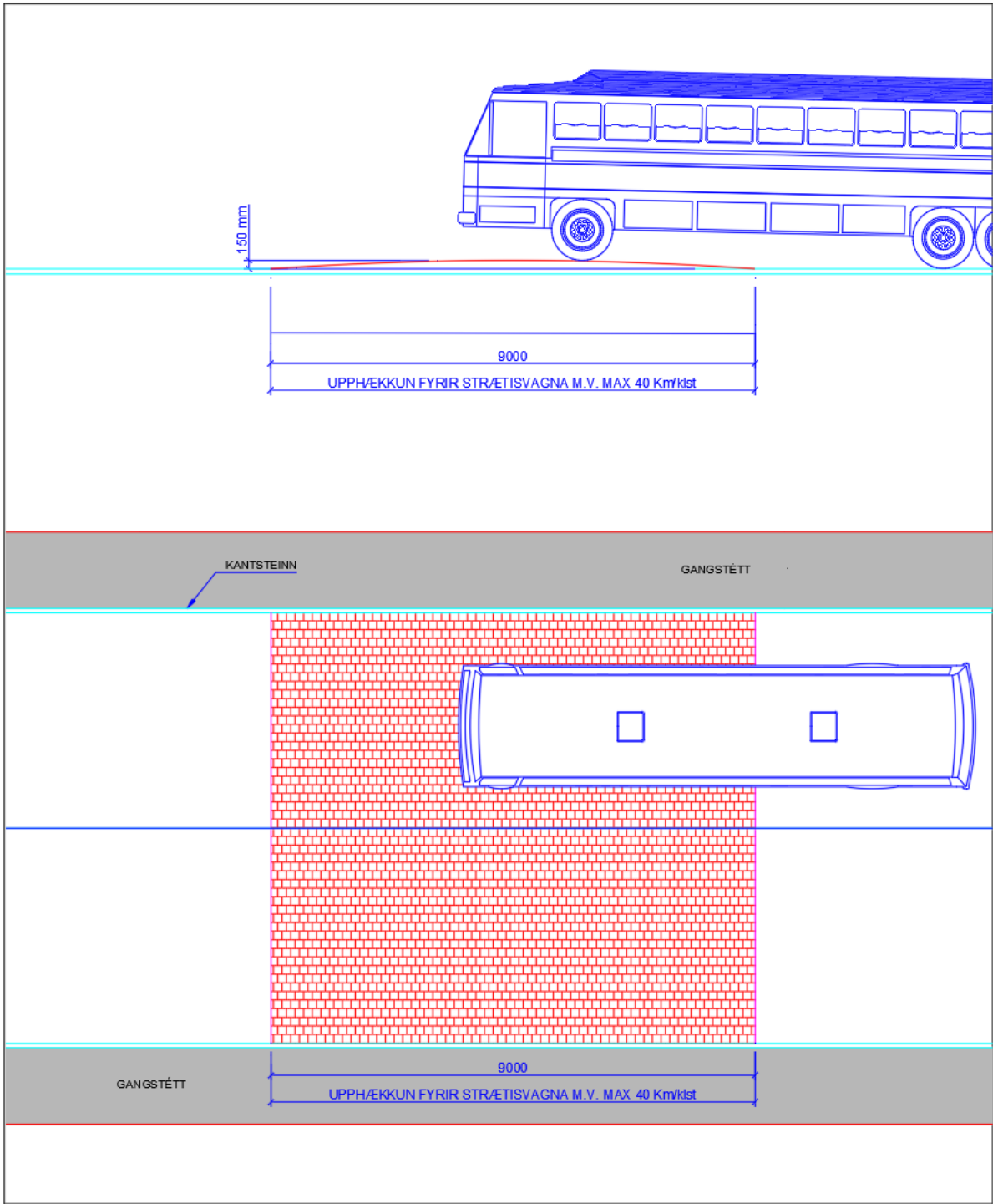
Vegagerðin. (2010). *Umferðaröryggisáætlanir sveitarfélaga. Leiðbeiningar*. Sótt af [https://www.vegagerdin.is/vefur2.nsf/Files/Umferdaroryggisaetl\\_sveitarfel/\\$file/Umforyggisaetl\\_sveitarfel.pdf](https://www.vegagerdin.is/vefur2.nsf/Files/Umferdaroryggisaetl_sveitarfel/$file/Umforyggisaetl_sveitarfel.pdf)

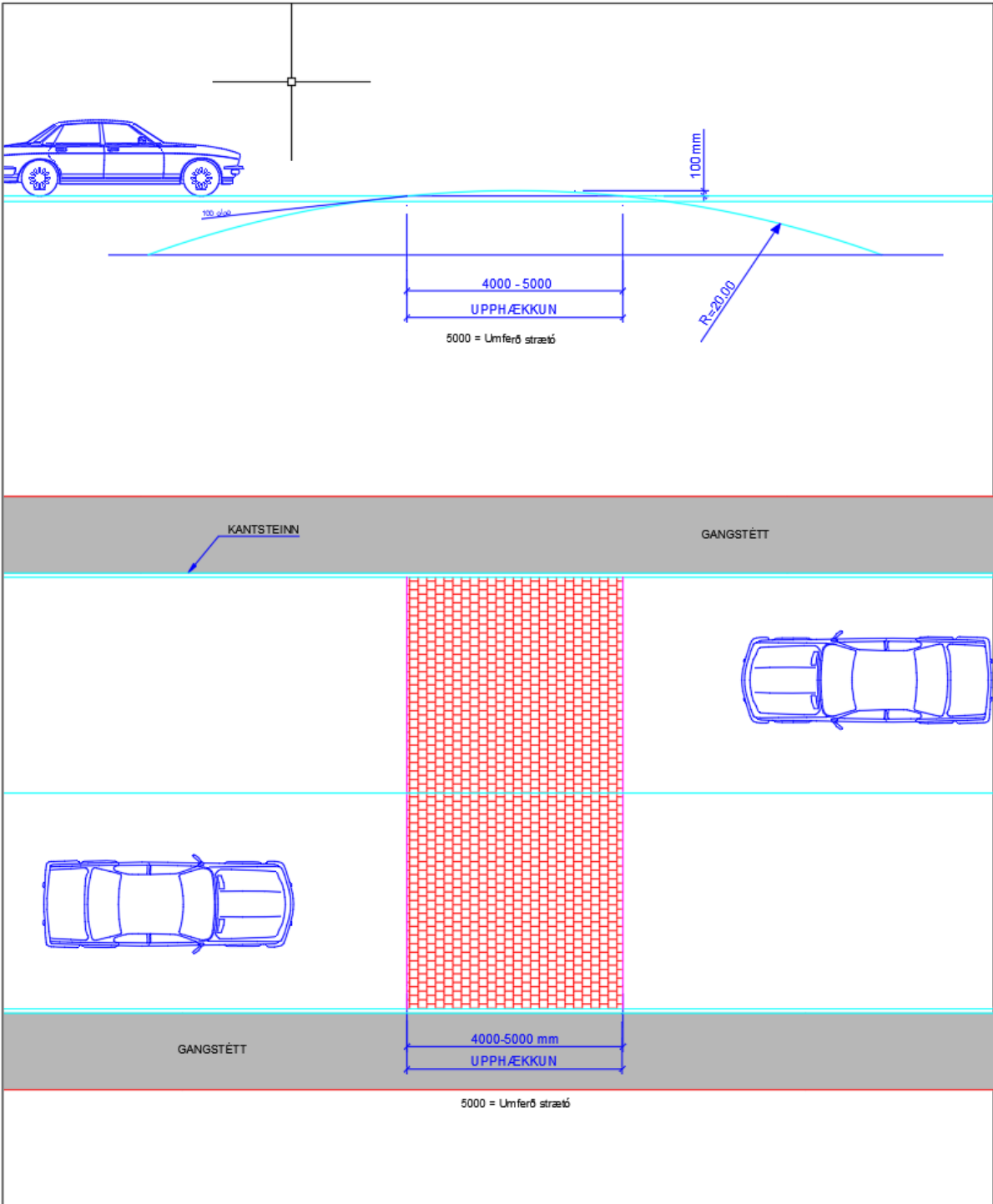


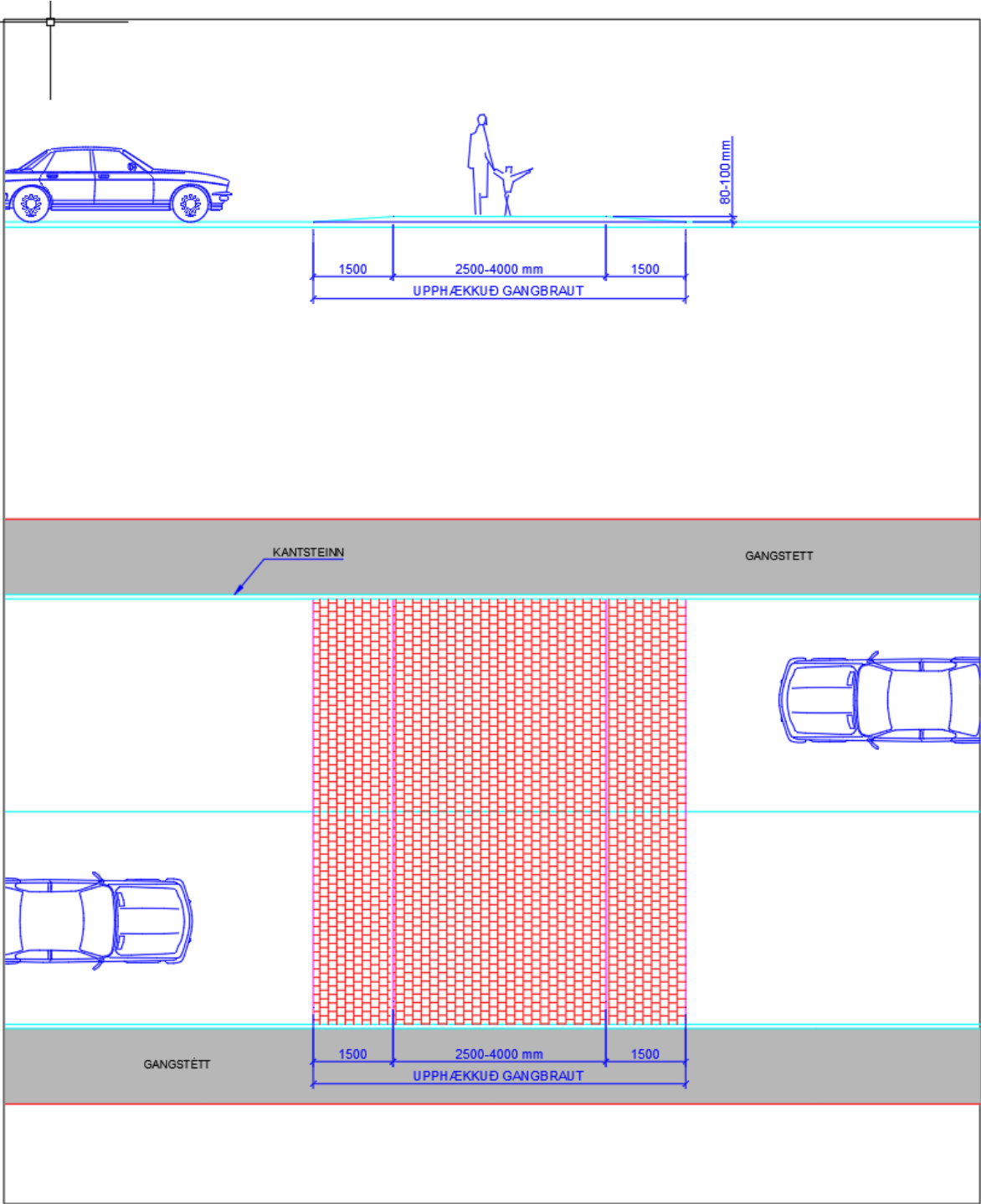
### 7.3. Dæmi um götuprengingar

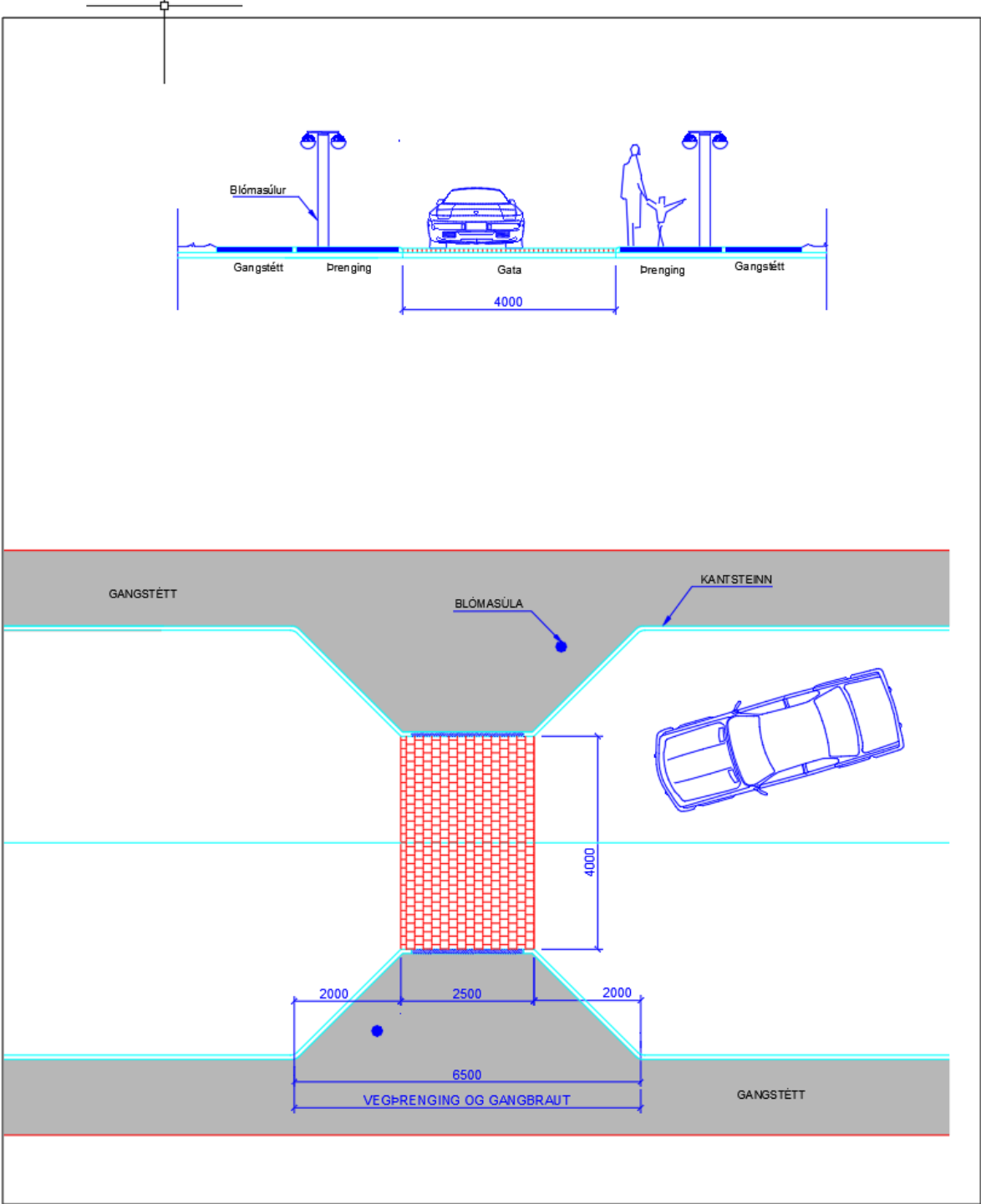


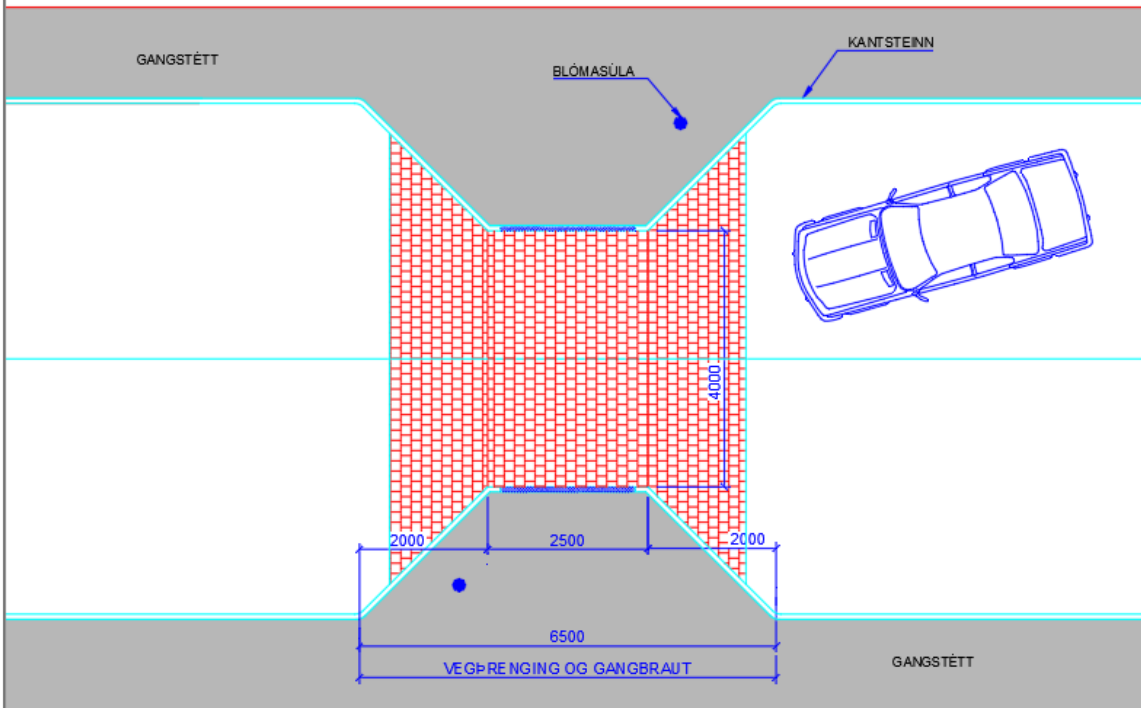
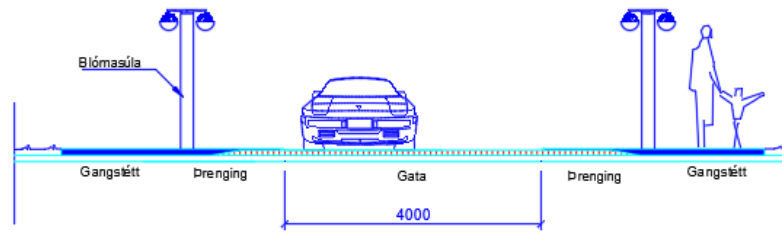














REYKJANESBÆR

Í KRAFTI FJÖLBREYTILEIKANS