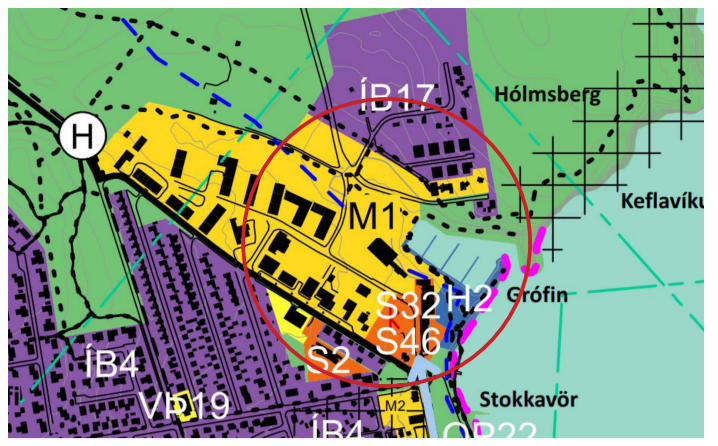
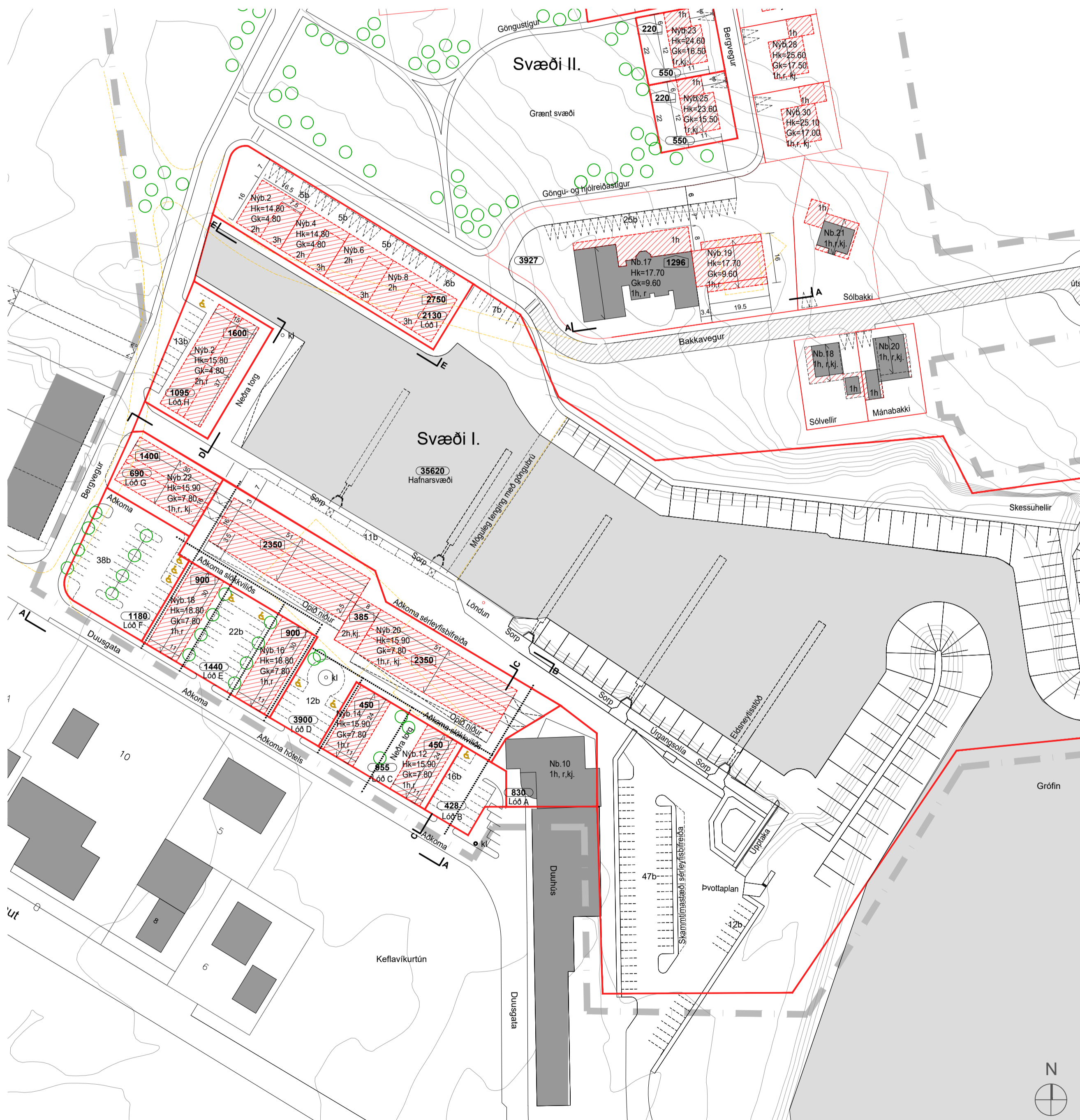


Grófin og Bergið, Reykjanesbær

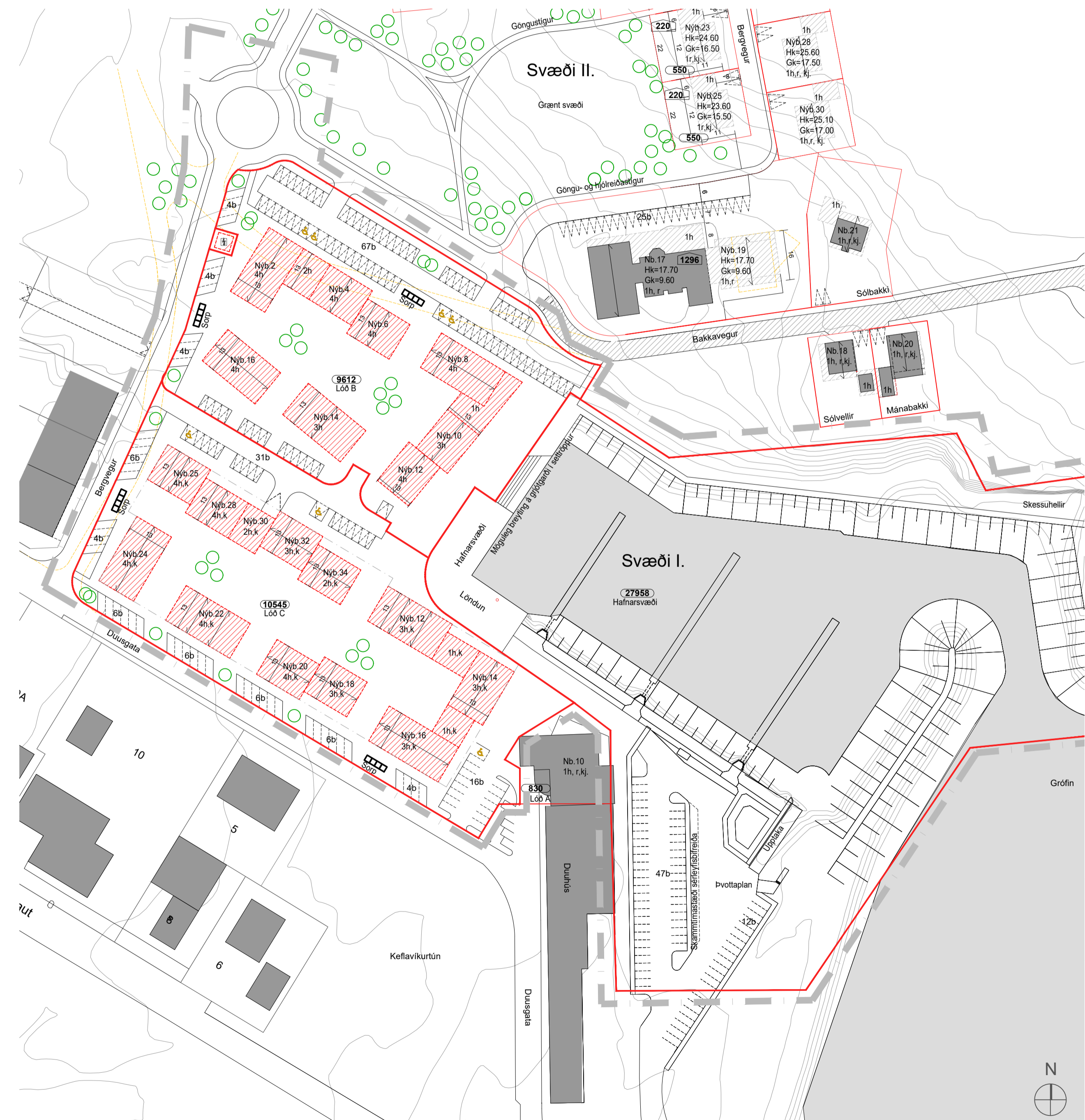
Deiliskipulagsbreyting



Aðalskipulag Reykjanesbæjar 2020-2035



Gildandi deiliskipulag - MKV, 1 : 1000



Breyting á deiliskipulagi - MKV, 1 : 1000

Skýringar

- Skipulagsmörk
- Núverandi lóðarmörk
- Ný lóðarmörk
- Fjarlægð
- Byggingarreitur, inndregin hæð
- Gildandi byggingarreitur
- Byggingarreitur
- Byggingarreitur neðanjarðar
- Núverandi bygging
- Vistgata
- Stjór
- 9b Bilastæði, fjöldi bíla
- 220 Hámarks byggingarmagn
- 550 Stærð lóðar
- Gróður leiðbeinandi
- Nýb.nr Nýbygging, húsnúmer
- Nb.nr Núverandi bygging, húsnúmer
- Hk=xx.xx Hámarks hæðarkóti
- Gk=xx.xx Gólfkóti 1. hæðar
- 1h,r,kj. 1.hæð, rishæð, kjallari
- Bindandi mænisstefna
- Djúpgámur, staðsetning leiðbeinandi
- Dreifistöð rafmagns

Deiliskipulagsbreyting þessi sem fengið hefur meðferð í samræmi við ákvæði 1. mgr. 43. gr. skipulagslaga nr. 123/2010 var samþykkt í

þann _____ 20__ og í _____ þann _____ 20__.

Tillagan var auglýst frá _____ 20__ með athugasemdafrest til _____ 20__.

Auglýsing um gildistöku breytingarinnar var birt í B-deild Stjórnartíðinda þann _____ 20__.

Verkhelti: _____ Grofin og Bergið

Verkhelti: _____ Deiliskipulag

Mælikvæði: 1:1000 Teiknaði: BB

Samþykkt: _____ Yfirfarið: JH

Útgáfudagur: _____ Verknúmer: 22065

Teiknistöð: _____ Teiknir: _____

