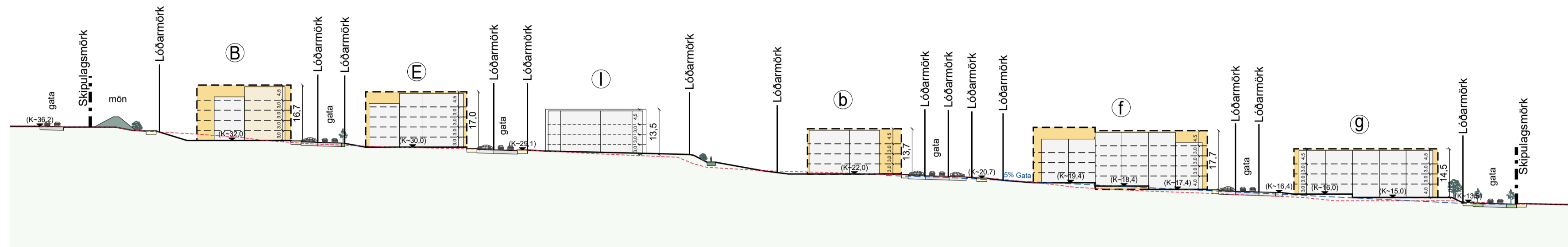
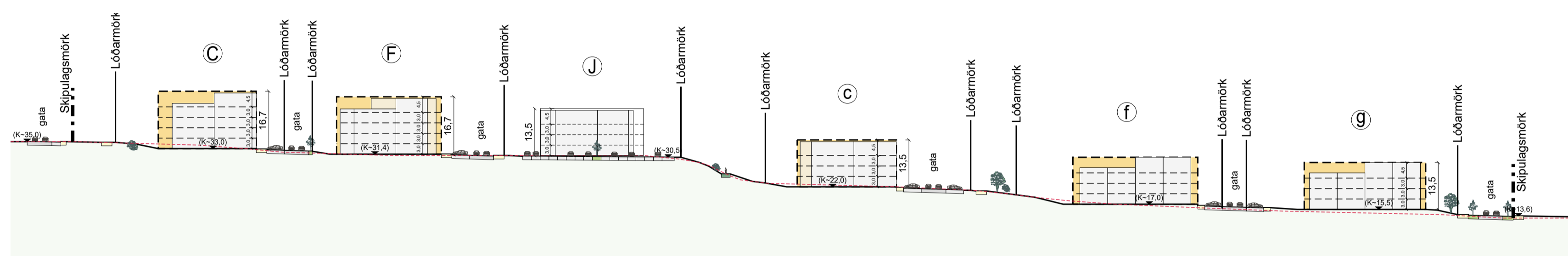


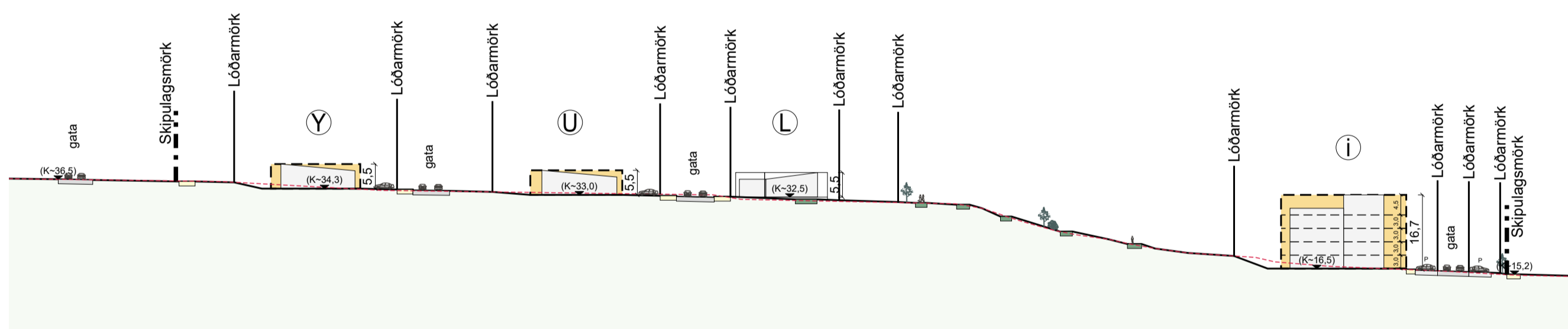
Sneiðing A-A, mkv. 1:1000



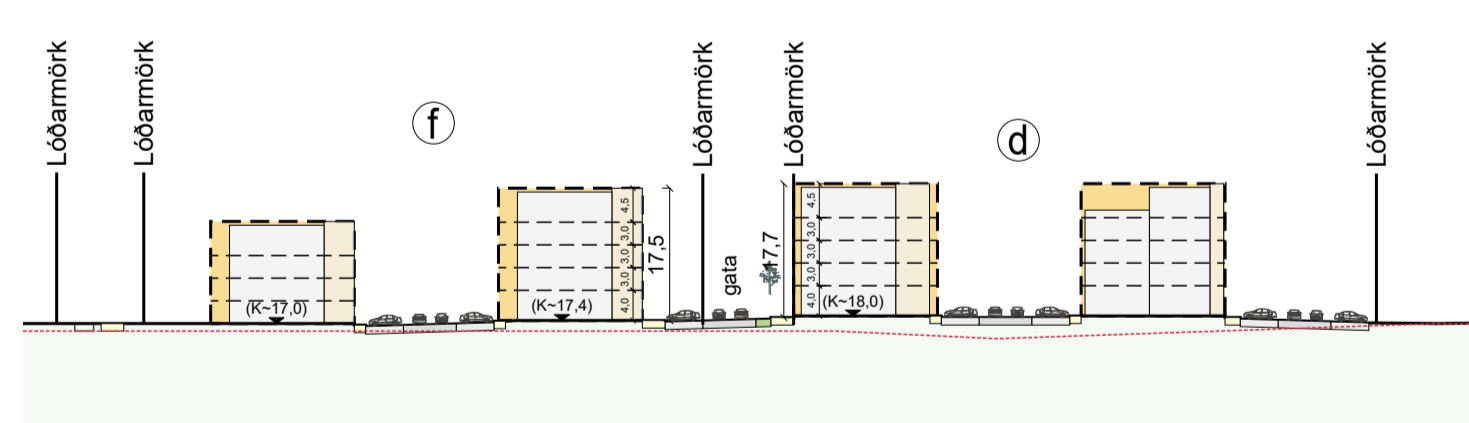
Sneiðing B-B, mkv. 1:1000



Sneiðing C-C, mkv. 1:1000



Sneiðing D-D, mkv. 1:1000



Sneiðing E-E, mkv. 1:1000



Skýringamynd, mkv. 1:2500



Aðalskipulag Reykjaneshæjar 2020 - 2035

- SKÝRINGAR:
- Afmörkun deiliskipulagssvæðis
 - Löðarmörk
 - Byggingarreitir
 - Götur
 - Göngustigur
 - Hjólástigur
 - Náttúrustigur
 - Bilastaði / bílþaplan
 - Löðanúmer
 - Hljódmön
 - Nýbyggingar, leiðbeinandi
 - Núverandi land
 - Götu halli (ný gata)
 - Kötli er ekki endanlegur heldur til leiðbeiningar.

Deiliskipulagstillaga fyrir
Hlíðahverfi, 3 áfangi
Skýringaruppdráttur

Sveitarfélag: Reykjaneshæjar
Áfangi: Deiliskipulag
Mælikvæði: 1:1000_A1
Verknúmer: 21-072
Dagsetning: 16.12.2024
Útgáfa: A
Tölkning: 3 af 3



Vesturvör 7 • 200 Kópavogur • Sími 11 2060 • www.ark.is • arkis@ark.is