

Breyting á deiliskipulagi Iðanna Leirdalur 2-16 í Reykjanesbæ
Greinargerð

Forsendur

Deiliskipulag fyrir 1. áfanga Dalslíverfis í Reykjanesbæ var samþykkt í bæjarráði þann 14. júlí 2005. Lóðirnar Leirdalur 2-16 voru hluti af því deiliskipulagi og lóðirnar skipulagðar sem 4 parhús á tveimur hæðum. Með deiliskipulagsbreytingu þessari eru helstu breytingarnar þær að skipulagi Iðanna er breytt úr tveggja hæða parhúsum í einnar hæða parhús. Býggingarritur verður sækisáður um 1,5m til suðurs. Mikil deiliskipulagsins eru lóðarmark lóða nr. 2-4, 6, 8, 10-12 og 14-16 við Leirdal í Reykjanesbæ. Lóðirnar eru fjórar talsins og er stærð skipulagssvæðisins samtals 4.530 m². Deiliskipulagsbreyting þessi er í samræmi við gildandi aðalskipulag Reykjanesbæjar.

Ekkert á skipulagsvæðinu hefur vörðgildi eða gerfur tilefni til sérstakrar varður. EKKI er ástæða til sérstaks umhverfismats þar sem um er að ræða minnkun á byggingarmagni m.v. núgildandi skipulag.

Markmið og leiðarlífs

- Að byggingar ritni rölega og heilshæpra góttmynd og þægileg garðyrmi.
- Breytingarnar eru gerðar í ljósi þess að eldri þunn á fasvegirnarnar séu eftir minni og hagkvæmari eignum en áður.

Aðkoma og lóð

Lóðirnar hafa aðkomur frá husagötum í suðurlhúta Dalslíverfis, sem liggur í boga norðan þeirra.

Húsgerð:

Húsgerð er einnar hæða hús, með mansbaki og þakhalli ≥ 14".

Hönnun húsa og lóða

Vandad skal til allrar hönnunar og frágangs byggingar og lóða. Þess skal gætt að hvort tveggja falli sem best að landi. Öll húsin skulu hönnuð sem samræmd heild og teiknuð á sama hönnuð. Þau skulu samræmd í yfirbragði, þ.e. formi, efni- og litavali og áferð.

Byggingarritur

Byggingarritur er einu spóðri á skilmálatækningu og skulu byggingarritur senda innan þeirra. Byggingarritur geta nið áð fyrir hönnuð og skulu senda til skilnaðs áður en byggð er. Húsnámsritur er einu spóðri á skilmálatækningu og skulu byggðarritur senda til skilnaðs áður en byggð er. Húsnámsritur er einu spóðri á skilmálatækningu. Þakkegla skulu skilgjafi og plannáfarir sendur sem telur í sér útkögun, skýja úr fyrri byggingarriti. Þess skal gætt að byggingarritunum utan byggingarritis séu sem fyrirtæðarminnstr og nýri ekki heildaryfirbragð. Byggingarritur eru tekið tillit með brottum línum og heilum þykkingum línum, byggingarritunum. Húsnámsritur hvers parhús að meðtalinni innbyggðri bilgæmslu er 345 m² sem skiptist jafnt milli tveggja húða. Lóðirnar eru allar allra stórar, nýngarhúfall lóða 0,29.

Húshæð og þak

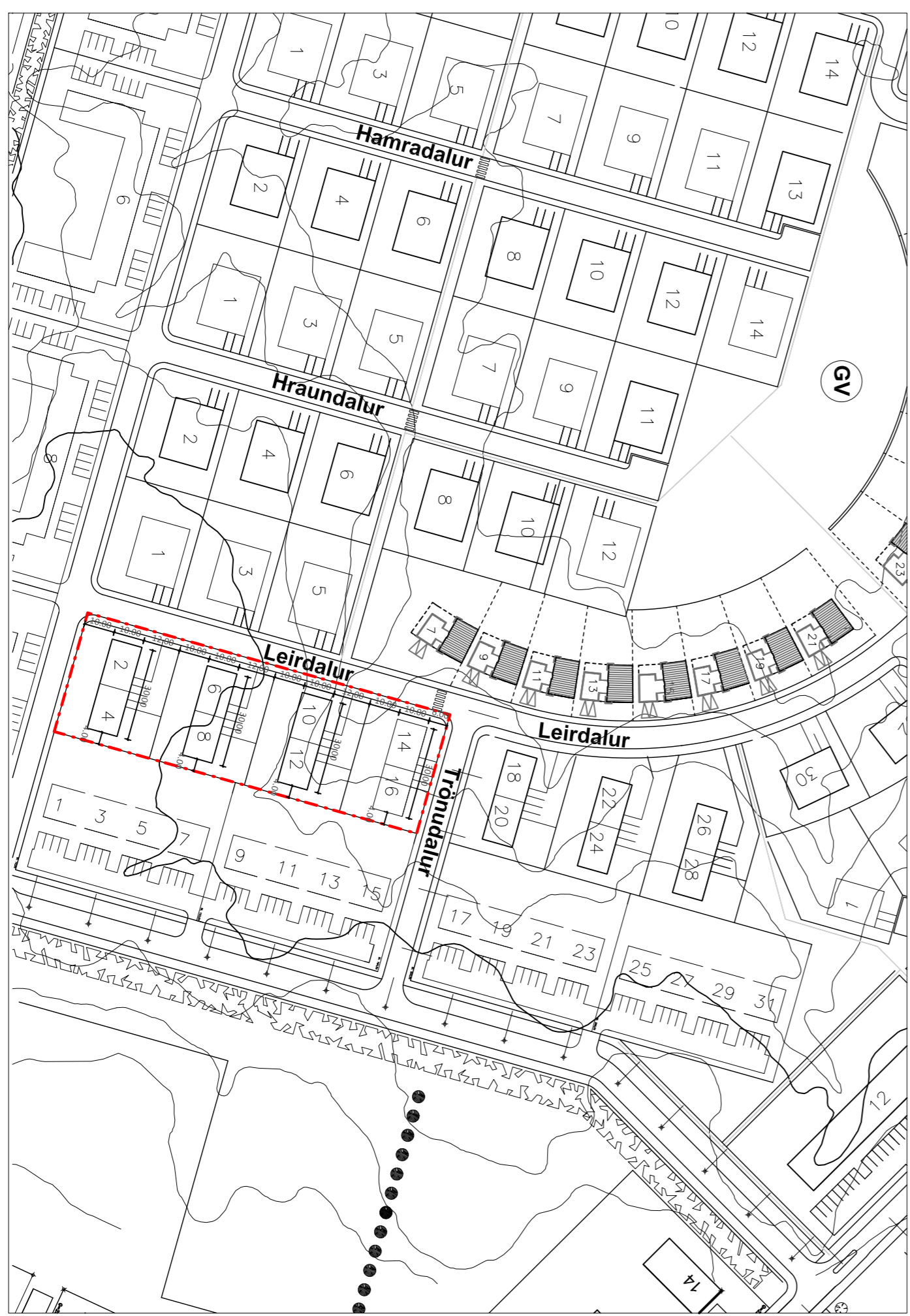
Þakform verður hefðbundin hænispak með 14" þakhalli. Húshæð þaks verður 4,3m.

Bilgæmslur og bílastæði

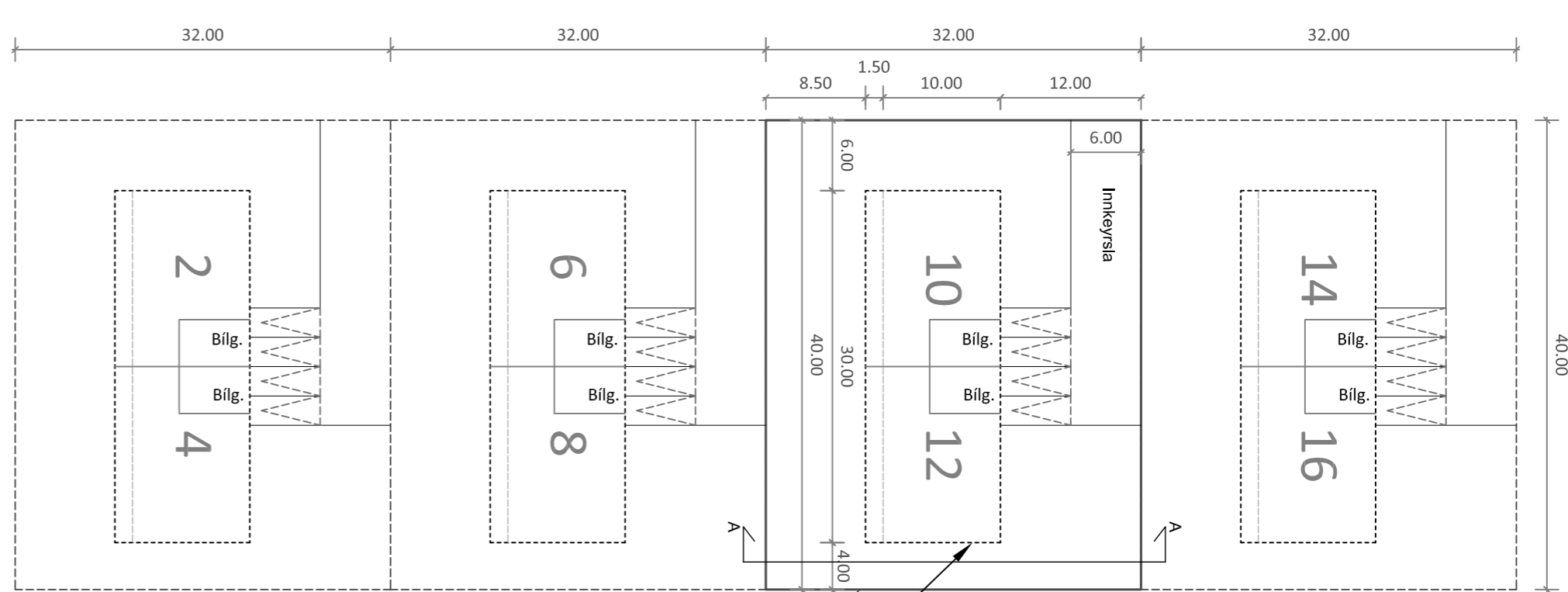
Gætt er ráð fyrir einni innbyggðri bilgæmslu fyrir hvern húð, sem sýnir að skilmálatækningu. Ein tilgætt gætt ráð fyrir tveimur bílastæðum fyrir hvern húð á lóð frammi við innbyggða bilgæmslu skv. skilmálatækningu.

Lóðarfáttanur

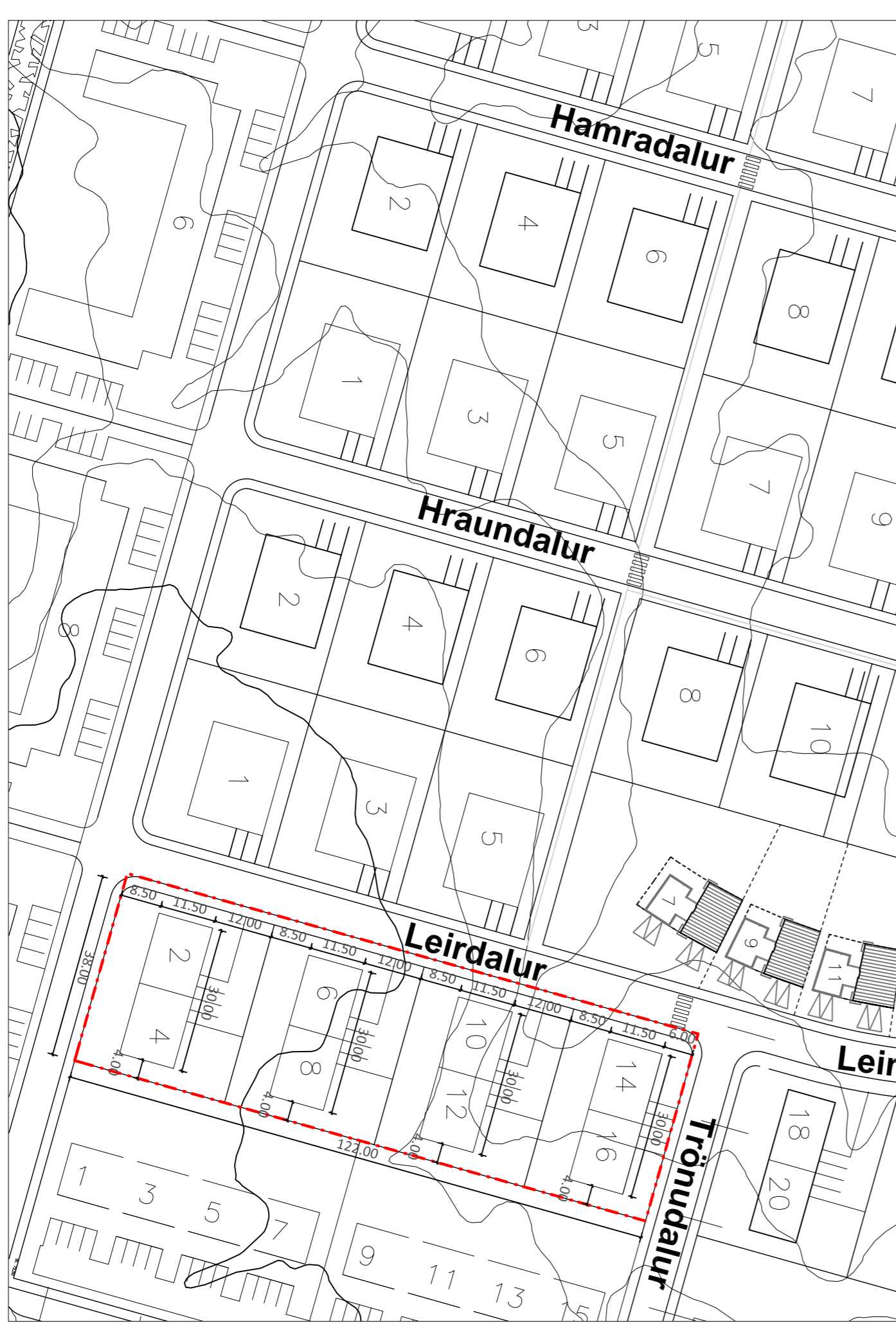
Hætt er til þess að önnur lóðarmark séu áhrifluð með trjáþelti eða límgæði. Vegna umferðabreygðis skal halda öskertu útsyni frá bílastæðum yfir 1 metra hæð frá jörðu, á þelti sem nemur þremur metrum frá góðkennt husagötu. Frágangur lóða skal koma fram á byggingarritunartækningu.



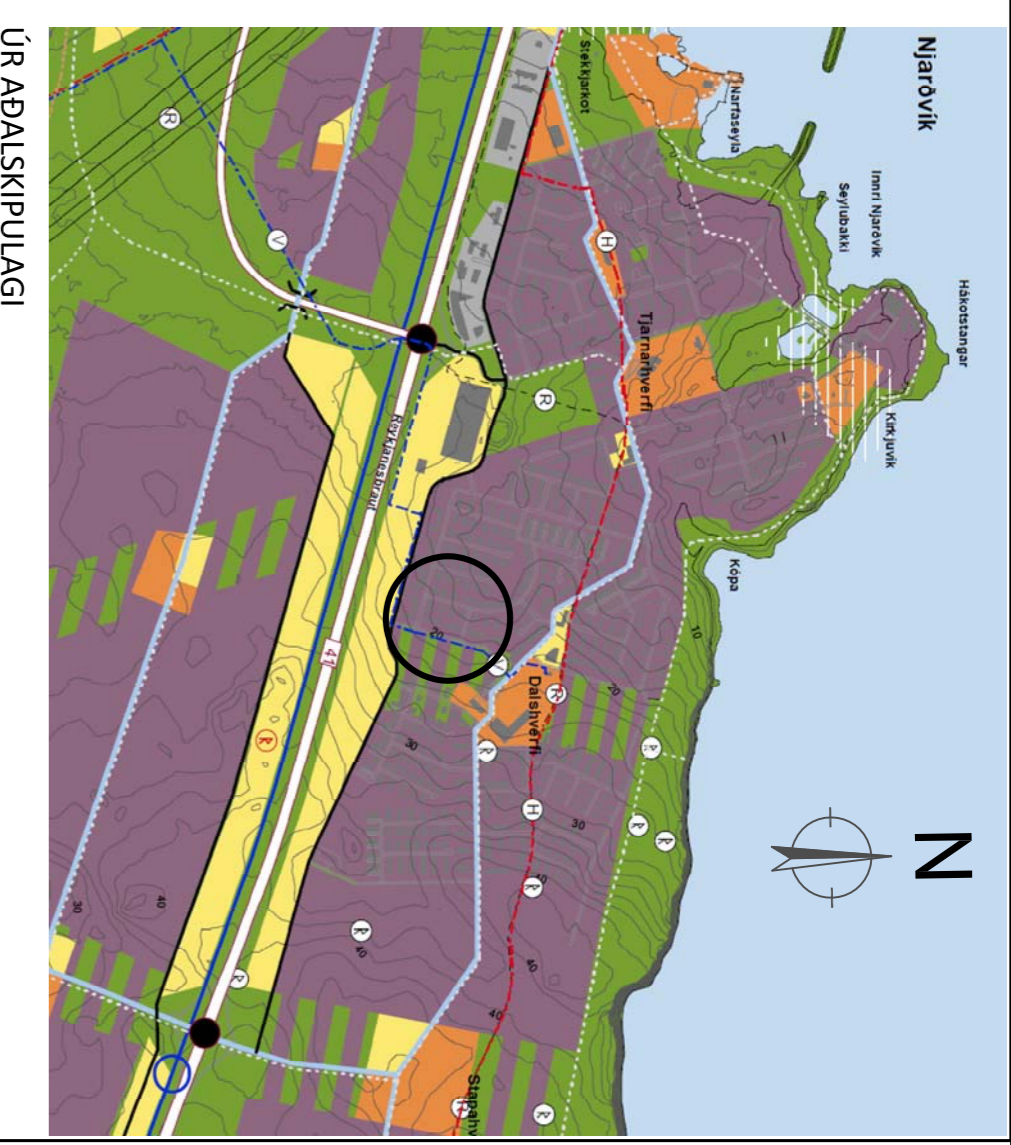
Afstöðunýnd - Fyrir breytingu
MKV. 1:1000



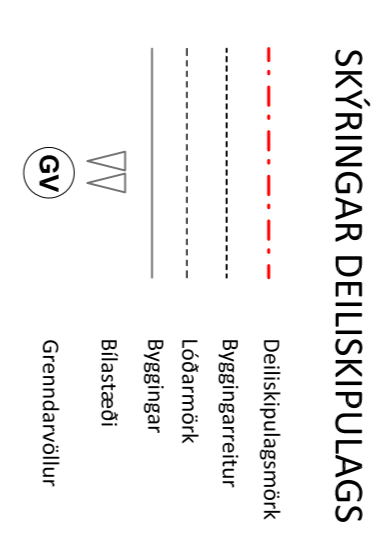
Skilmálatækning - MKV. 1:500
4 hús parhús á einni hæð.



Afstöðunýnd - Eftir breytingu
MKV. 1:1000



UR AÐALSKIPULAGI



Deiliskipulagsbreyting þessi sem fengið hefur meðferð í samræmi við ákvæði 1.mgr. 41.gr. skipulagslaga nr. 123/2010 var samþykkt í

þann _____ 20__ og í

_____ þann,

Tillagan var auglýst frá _____ 20__ með

athugasemdarfesti til _____ 20__.

Auglýsing um gildistöðu breytingarinnar var birt í B-deild

Sýðnartíðinda þann _____ 20__.

Bæjarsjórnin í Reykjanesbæ.	

Deiliskipulag	
Leirdalur 2-16, 260 Reykjanesbæ	Hannakristján
Dalslíverfi	Mk: 1:500
	Skilnaðs-A1
	Dagur: 4.4.2017
Undirskrift hönnuðar	

RISSE VERKFRÆÐISTOFA

Hönnuðar: 80, 280 Reykjanesbæ / 421-5850 / www.risse.is

Tekning nr: A 001

Utgáfa nr: 1

Dagur: 4.4.2017