
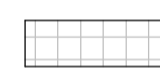
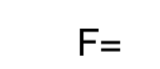




Hluti úr gildandi aðalskipulags Reykjaneshæjar 2015 - 2030 Dreifbýlisuppráttur

**Samþykktir**

Samþykktir  
 Deiliskipulag þetta, sem auglýst hefur verið skv. 1.mgr. 41. gr. skipulagslaga nr. 123/2010 var samþykkt í  
 Bæjarsjórn: Pann \_\_\_\_\_  
 Tillagan var auglýst frá: \_\_\_\_\_  
 Með athugasemdar frest til: \_\_\_\_\_  
 Auglýsing um gildistöku deiliskipulags var birt í B-deild stjórnartíðinda þann: \_\_\_\_\_

\_\_\_\_\_  
 Bæjarsjórnin í Reykjaneshæ

-  Núverandi byggingar
-  Geymslu og athafnasvæði
- F= Flatarmál lóðar
-  Lóðarmörk
-  Deiliskipulagsmörkamörkuð ca 5m utan við lóðarmörk
-  Byggingarreitur

**Sjá jafnframt meðfylgjandi greinargerð og skipulags- og byggingarskilmála dagsett máí. 2018**

Landnúmer 222900  
 Staðgreinir 2000-8-13352060

Öll mál eru í metrum

Tillaga að deiliskipulagi Ferlutróð 2060-2064 Reykjaneshæjar		<b>Tækniþjónusta SÁ ehf</b>	
Deiliskipulagstillaga í vinnslu		Hannað SHV	Teiknað
Sigurður H. Valtýsson	Kt.: 300662-4399	Yfirfarð SA	Dags. 27.2.2018
		Mvk.	nr. 892-001

Nr.	Dags.	Breyting	Br.af:

**Deiliskipulagsuppráttur**  
 1 : 2000

Úpræntun: 01/02/16  
 Vísib: 14.5.2018 12:00:09

Bláskærk. AT