




Reykjanesbær

Evacuation due to volcanic eruption, large earthquakes, or other alerts from the Department of Civil Protection and Emergency Management

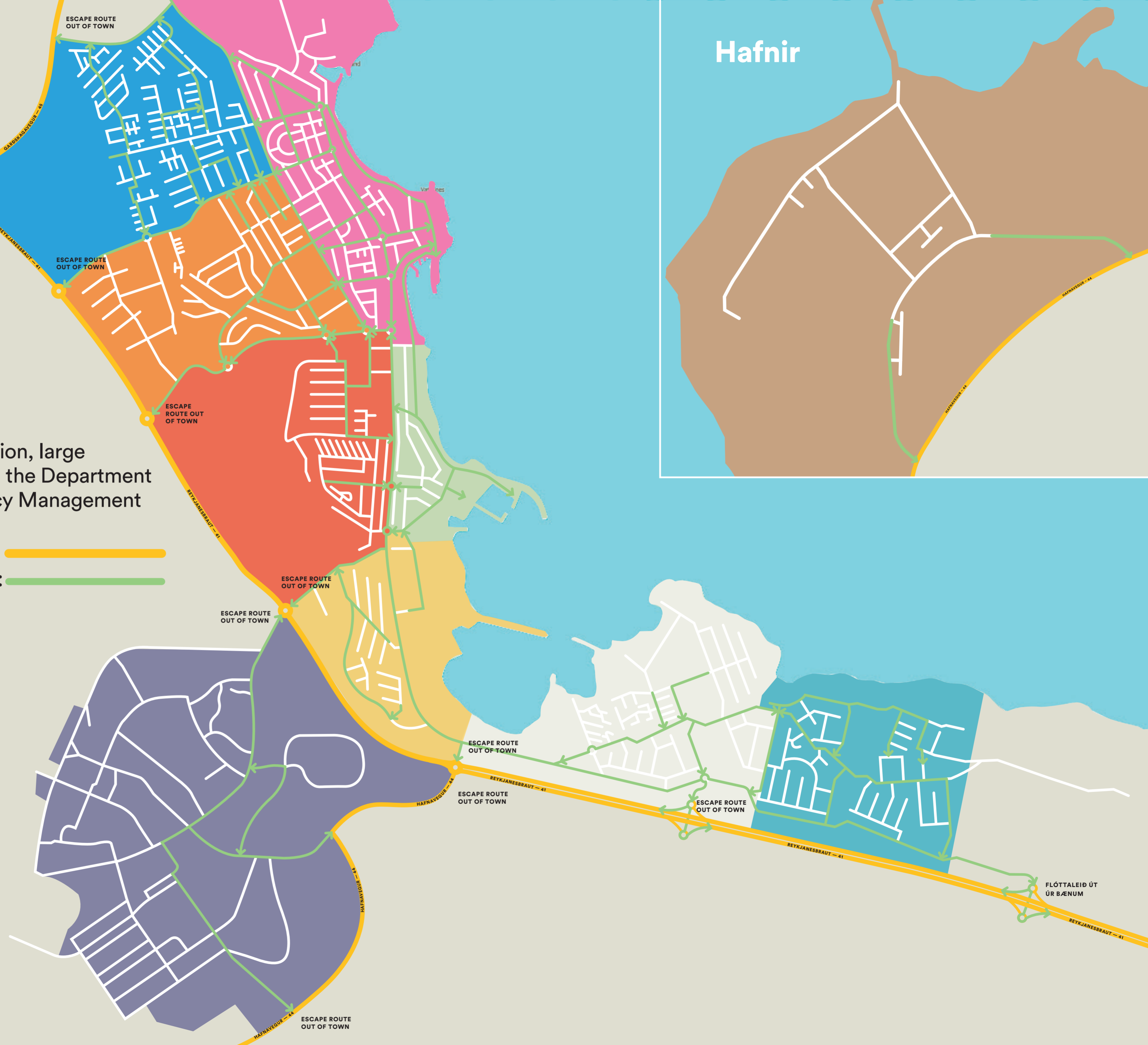
Escape routes out of town:



Escape routes within the town:



- Keflavík
- Keflavík
- Keflavík
- Ytri Njarðvík
- Ytri Njarðvík
- Ytri Njarðvík
- Innri Njarðvík
- Innri Njarðvík
- Ásbrú



FLÓTTALEID ÚT ÚR BÆNUM



Zalecenia w przypadku ewakuacji

W celu zapewnienia ochrony ludności, ewakuacja jest częścią środków zaradczych mających na celu złagodzenie wpływu ryzyka na społeczeństwo oraz ich mieszkańców, zanim dojdzie do zagrożenia lub w jego nagłym przypadku. Polegać ona będzie na przemieszczeniu się mieszkańców w bezpieczniejsze miejsce oraz na bezpiecznym powrocie do domu na koniec zagrożenia. Aby ewakuacja przebiegła prawidłowo bardzo ważne jest wcześniejsze wdrożenie planu ewakuacji. Czynnikiem zwiastującym wybuch wulkanu są liczne trzęsienia ziemi oraz niepokojące pomiary instytucji naukowych. Naukowcy poinformują członków ochrony cywilnej o tym, że erupcja ma się wkrótce rozpocząć, a następnie ochrona cywilna rozpocznie organizację i plany ewakuacji. Krajowy komisarz policji wyda w tym przypadku oświadczenie o usunięciu ludzi ze strefy zagrożenia.

Ze względu na poziom niepewności sytuacji, mieszkańcy powinni zapoznać się z następującymi informacjami.



- Członkowie rodziny odbierani na terenie miasta
 - Dzieci w przedszkolach lub szkole podstawowej powinny być odebrane przez rodziców lub członków rodziny do tego uprawnionych. Bardzo ważne jest, aby rodzice wiedzieli czy dziecko jest na zajęciach poza terenem szkół (np. Na basenie, zajęciach sportowych) w godzinach szkolnych.
 - Każda instytucja ma swój własny plan ewakuacji, z którym rodzice powinni się zapoznać.
 - Bardzo ważne jest, aby zapoznać się z kierunkiem ruchu obowiązującym w mieście Reykjanesbær podczas ewakuacji.
 - Zachęcamy rodziców, aby w miarę możliwości odbierali swoje dzieci pieszo.
- Udanie się na miejsce zbiórki nie jest obowiązkowe, jest przeznaczone przede wszystkim dla osób potrzebujących pomocy przy wyjeździe z miasta.
- Jeżeli pozwala na to sytuacja, można odebrać dziecko pieszo 1717
- Uwaga: Jeśli komendant policji wyda nakaz ewakuacji, mieszkańcy są zobowiązani do opuszczenia swoich domów
- Więcej szczegółowych informacji można znaleźć na stronie internetowej Departamentu Ochrony Ludności i Zarządzania Kryzysowego, www.almannavarnir.is

Mass aid stations

Reykjanesbær: Íþróttarhúsið við Sunnubraut, Stapaskóli
Suðurnesjabær: Grunnskólinn Garði, Grunnskólinn Sandgerði
Grindavík: Hópsskóli
Kópavogur: Kórinn

Assistance and information

Need for assistance:
Emergency line: 112
Need for information:
Red Cross helpline: 1717





Reykjanesbær – Keflavík

Evacuation due to volcanic eruption, large earthquakes, or other alerts from the Department of Civil Protection and Emergency Management

Escape routes out of town:

Escape routes within the town:

One-way traffic:



- 1 HEIÐARSKÓLI
- 2 LEIKSKÓLINN GARÐAS
- 3 LEIKSKÓLINN HEIÐARSEL
- 4 FJÖLBRAUTASKÓLI SUÐURNESJA
- 5 KNATTSPYRNUSVÆÐI KEFLAVÍKUR
- 6 BARDAGAHÖLL REYKJANESBÆJAR
- 7 ÍPRÓTTAMIÐSTÖÐ VIÐ SUNNUBRAUT | SÖFNUNARMIÐSTÖÐ
- 8 SUNDMIÐSTÖÐ SUNNUBRAUT
- 9 LÖGREGLUSTÖÐ
- 10 SLÖKKVISTÖÐ
- 11 NETTÓ
- 12 RAUÐI KROSSINN
- 13 HRAFNI STA HLÉVANGUR
- 14 MYLLUBAKKASKÓLI
- 15 KEFLAVÍKURHÖFN
- 16 KEFLAVÍKURKIRKJA
- 17 LEIKSKÓLINN VESTURBERG
- 18 LEIKSKÓLINN TJARNARSEL
- 19 HOLTASKÓLI
- 20 RÁÐHÚS REYKJANESBÆJAR
- 21 SAFNAÐARHEIMILI KEFLAVÍKURKIRKJU
- 22 HEILBRIGÐISSTOFNUN SUÐURNESJA
- 23 KRAMBÚÐ
- 24 VERSLUNARKJARNI KROSSMÓA

ESCAPE ROUTE OUT OF TOWN

ESCAPE ROUTE OUT OF TOWN

MASS AID STATION





ESCAPE ROUTE OUT OF TOWN

Reykjanesbær – Ytri Njarðvík

Evacuation due to volcanic eruption, large earthquakes, or other alerts from the Department of Civil Protection and Emergency Management

Escape routes within the town:

- 25 BJÖRGUNARVEITIN SUÐURNES
- 26 NESVELLIR
- 27 REYKJANESHÖLLIN
- 28 KNATTSPYRNUSVÆÐI NJARÐVÍKUR
- 29 FIMLEIKAHÚS
- 30 LEIKSKÓLINN HJALLATÚN
- 31 LEIKSKÓLINN GIMLI
- 32 VERSLUNIN KOSTUR
- 33 TÓNLISTARSKÓLI REYKJANESBÆJAR | HLJÓMAHÖLL
- 34 VERSLUNARKJARNI KROSSMÓA
- 35 NJARÐVÍKURSKÓLI - ÖSPIN
- 36 NJARÐVÍKURSKÓLI
- 37 NJARÐVÍKURHÖFN
- 38 ÍÞRÓTTAMIÐSTÖÐ NJARÐVÍKUR
- 39 YTRI-NJARÐVÍKURKIRKJA

ESCAPE ROUTE OUT OF TOWN





ESCAPE ROUTE OUT OF TOWN

ESCAPE ROUTE OUT OF TOWN

Reykjanesbær – Ytri Njarðvík

Evacuation due to volcanic eruption, large earthquakes, or other alerts from the Department of Civil Protection and Emergency Management

Escape routes out of town: 
Escape routes within the town: 



Reykjanesbær – Innri Njarðvík (Tjarnahverfi)

Evacuation due to volcanic eruption, large earthquakes, or other alerts from the Department of Civil Protection and Emergency Management

Escape routes out of town:



Escape routes within the town:



ESCAPE ROUTE OUT OF TOWN



ESCAPE ROUTE OUT OF TOWN



- 43** AKURSKÓLI
- 44** NJARÐVÍKURKIRKJA
- 45** LEIKSKÓLINN AKUR
- 46** LEIKSKÓLINN HOLT
- 47** SAFNAÐARHEIMILI VIÐ INNRI-NJARÐVÍKURKIRKJU
- 48** KRAMBÚÐ





Reykjanesbær – Innri Njarðvík (Dalshverfi)

Evacuation due to volcanic eruption, large earthquakes, or other alerts from the Department of Civil Protection and Emergency Management



Escape routes out of town: 
Escape routes within the town: 





Reykjanesbær – Ásbrú

Evacuation due to volcanic eruption, large earthquakes, or other alerts from the Department of Civil Protection and Emergency Management

Escape routes out of town: 
Escape routes within the town: 





- 51** KEILIR
- 52** HÁALEITISSKÓLI
- 53** HÆFINGARSTÖÐ
- 54** SPORTHÚSIÐ
- 55** ST. JOHN PAUL II PARISH | KAPÓLSKA KIRKJAN Á ÍSLANDI
- 56** LEIKSKÓLINN VÖLLUR
- 57** LEIKSKÓLINN SKÓGARÁS
- 58** HJÁLPRÆÐISHERINN



Reykjanesbær – Hafnir

Evacuation due to volcanic eruption, large earthquakes, or other alerts from the Department of Civil Protection and Emergency Management

Escape routes out of town: 
Escape routes within the town: 

 KIRKJUVOGSKIRKJA  SAFNAÐARHEIMILIÐ HÖFNUM

