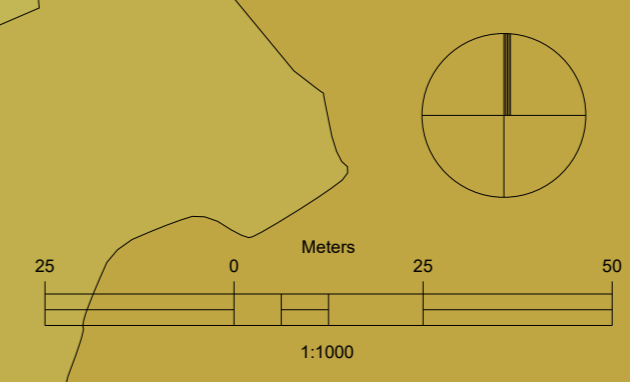




DALSHVERFI III
BLÁGRÆNAR OFANVATNSLAUSNIR
HÆÐARLEGA

KVARDI-A1: 1:1000	TEIKN NR: 01
DAGS: 20.08.2021	HANNAÐ: irg
FLOKKUR: 2000-rknb_g	TEIKNAD: irg/er
SKRÁ: 21106-gm.dwg	VERKNR: 21106

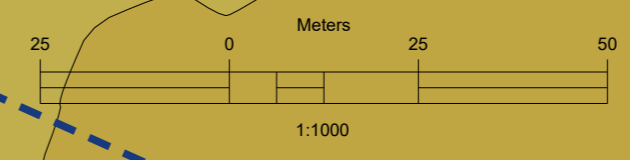





- Vatnafra**
-  Rennisslínur og rennissstefna
 -  Settjarnir

DALSHVERFI III
 BLÁGRÆNAR OFANVATNSLAUSNIR
 VATNAFAR

KVARDI-A1: 1:1000	TEIKN NR: 02
DAGS: 20.08.2021	HANNAÐ: irg
FLOKKUR: 2000-rknb_g	TEIKNAD: irg/er
SKRÁ: 21106-gm.dwg	VERKNR: 21106

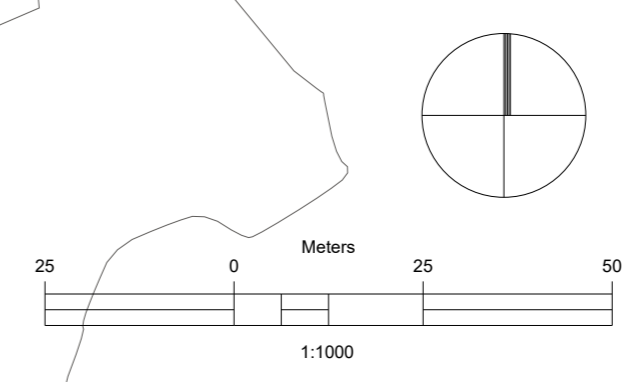




-  Lóðarmörk
-  Gangstígar og stéttar
-  Bílastæð
-  Gangbraut
-  Vegir
-  Grænsnæði opinsvæði og leiksvæði
-  Gróðursvæði
-  Ofanvatnsrásir
-  Settgarnir
-  Sorp - Djúpgámar
-  Sorp - Flokkun
-  Gönguleið
-  Brú

DALSHVERFI III
 BLÁGRÆNAR OFANVATNSLAUSNIR
 YFIRLITSMYND

KVARDI-A1: 1:1000	TEIKN NR: 03
DAGS: 20.08.2021	HANNAÐ: irg
FLOKKUR: 2000-rknb_g	TEIKNAD: irg/er
SKRÁ: 21106-gm.dwg	VERKNR: 21106





reitir eftir trönur

fjær-
borg
130:1

leikskóli

hjólfhverfistorg

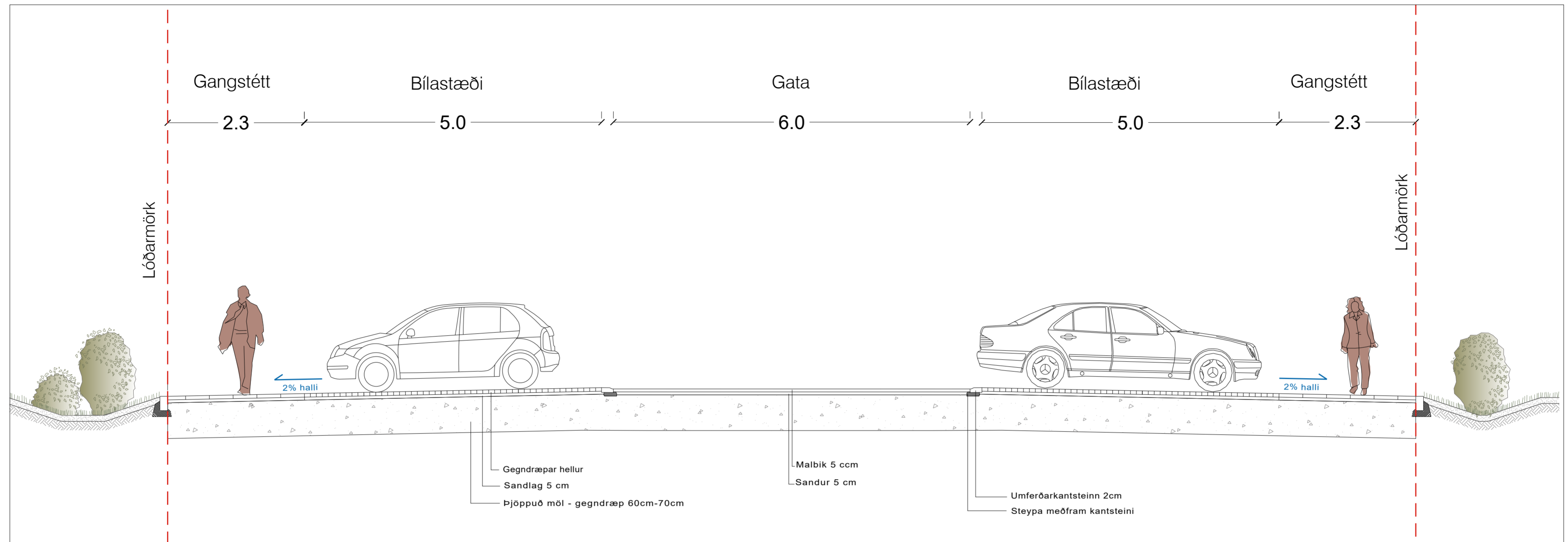
framtiðarlega götu (lífæðar)

-  Lóðarmörk
-  Gangstígar og stéttar
-  Bilastæð
-  Gangbraut
-  Vegir
-  Grænsæði opinsvæði og leiksvæði
-  Gróðursvæði
-  Ofanvatnsrásir
-  Settjarnir
-  Sorp - Djúpgámar
-  Sorp - Flokkun
-  Gönguleið
-  Brú

DALSHVERFI III
BLÁGRÆNAR OFANVATNSLAUSNIR
NORÐURHLUTI

KVARDI-A1: 1:600	TEIKN NR: 05
DAGS: 20.08.2021	HANNAÐ: irg
FLOKKUR: 2000-rknb_g	TEIKNAD: irg/er
SKRÁ: 21106-gm.dwg	VERKNR: 21106





Snið AA prinsipp 1:50 - gegndræpar hellur báðum megin við götu

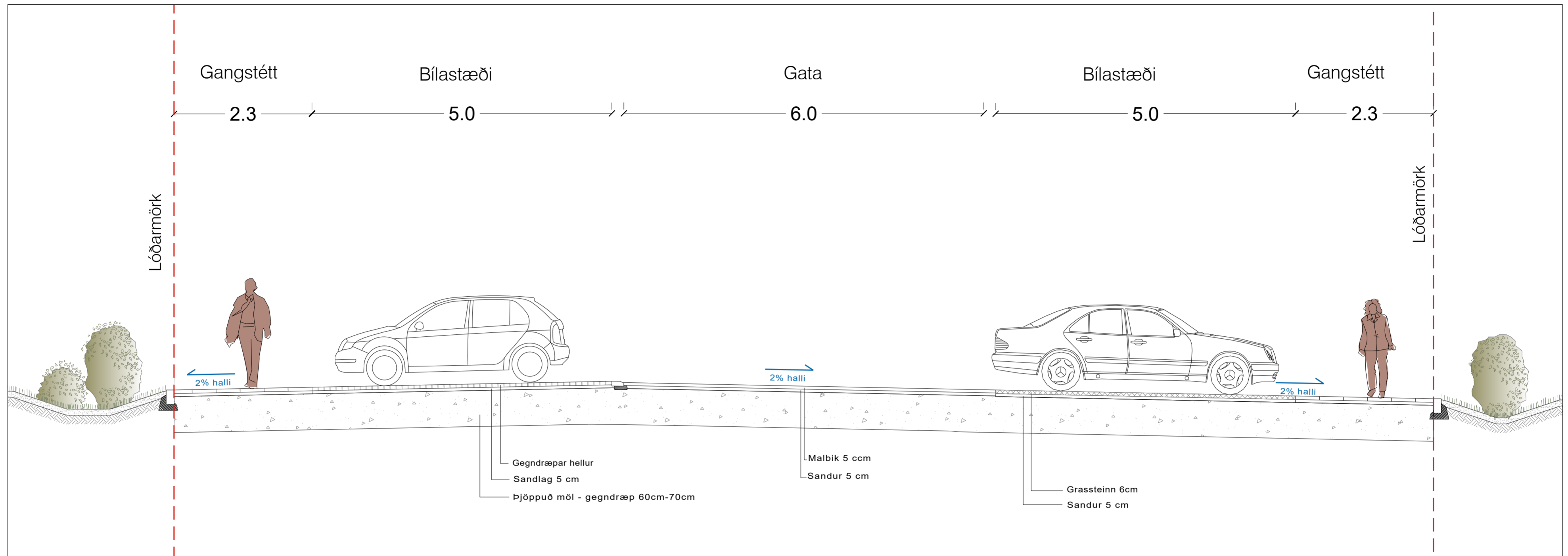


Dæmi um gegndræpar hellur

DALSHVERFI III
BLÁGRÆNAR OFANVATNSLAUSNIR
SNID 1 - PRINSIPP

KVARÐI-A2: 1:50	TEIKN NR: 06
DAGS: ágúst 2021	HANNAÐ: irg
FLOKKUR: 20_G	TEIKNAD: irg, dj
SKRÁ: deili	VERKNR: 21106





Snið AA prinsipp 1:50 - Grassteinn öðrum megin við götu

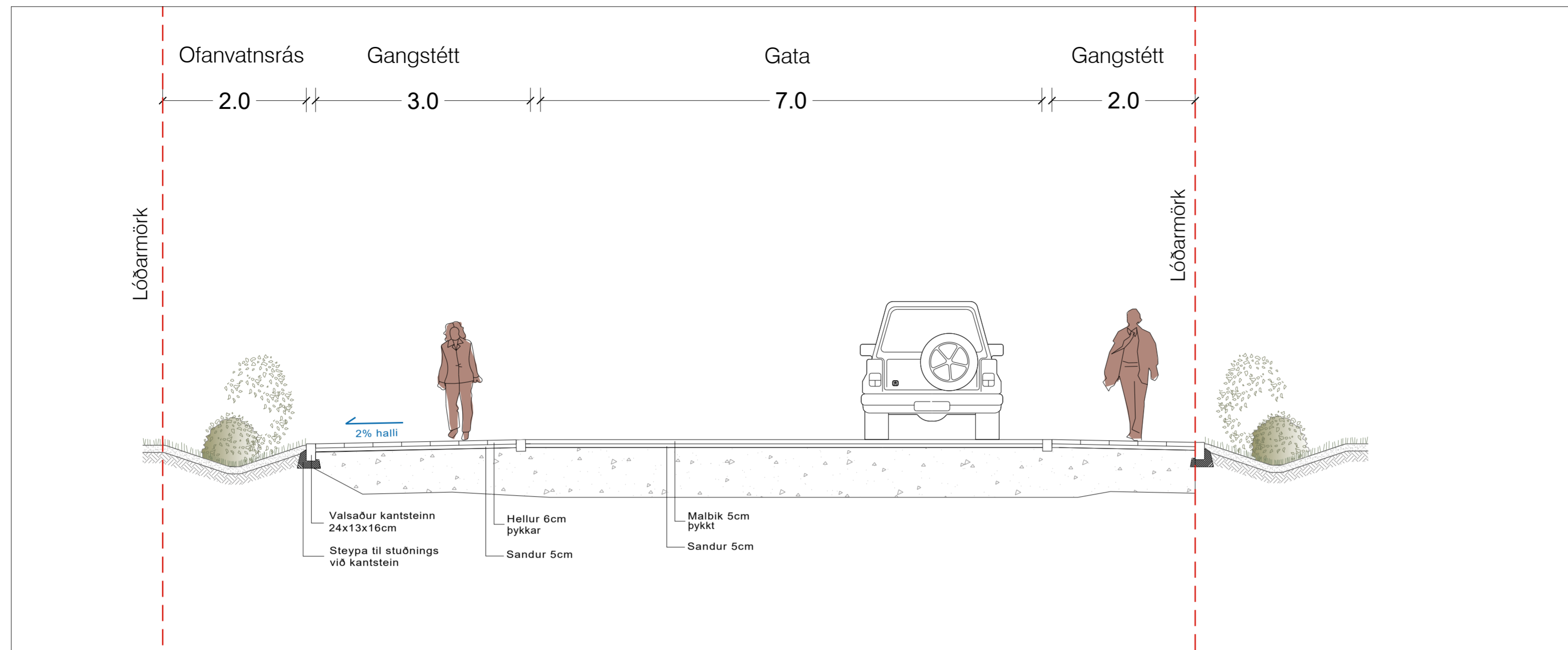


Dæmi um grasstein milli götu og ofanvatnsrásar

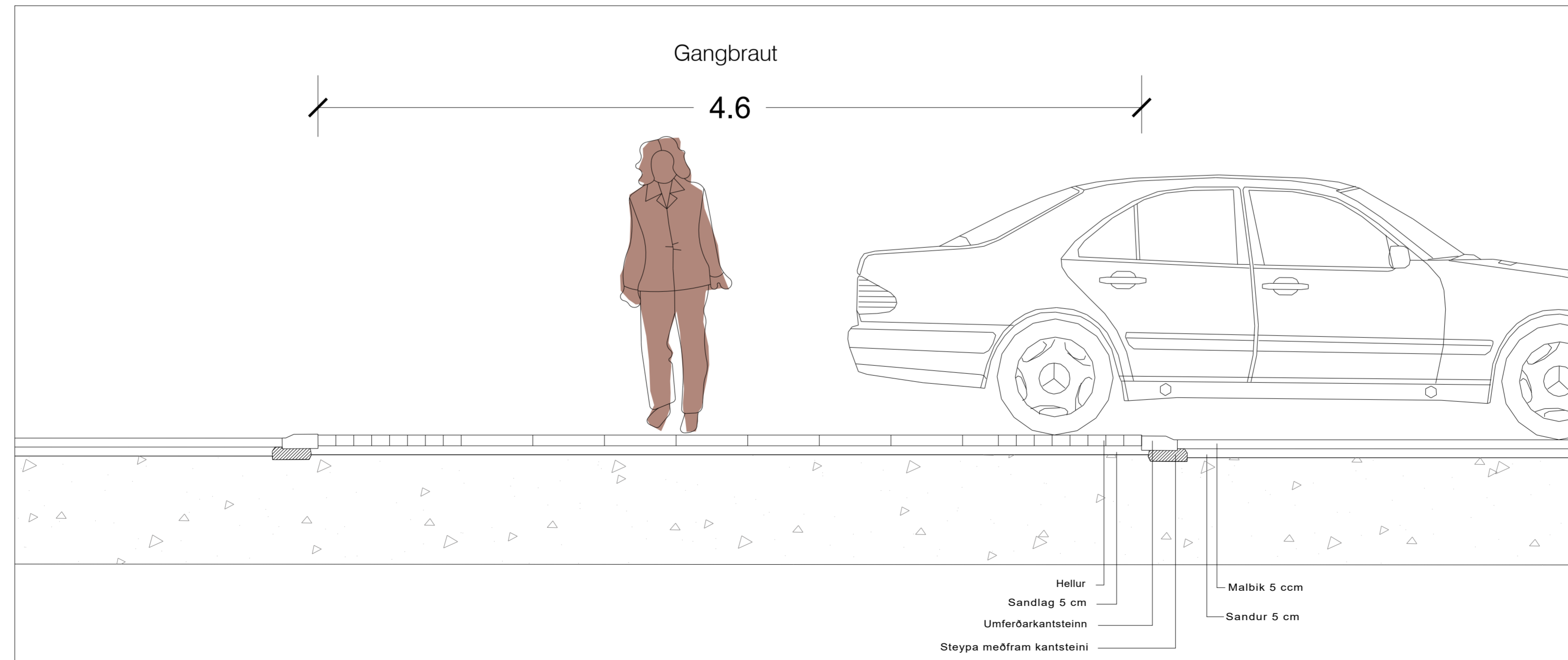
DALSHVERFI III
BLÁGRÆNAR OFANVATNSLAUSNIR
SNID 2 - PRINSIPP

KVARDI-A2: 1:50	TEIKN NR: 07
DAGS: ágúst 2021	HANNAÐ: írg
FLOKKUR: 20_G	TEIKNAD: írg, dj
SKRÁ: deili	VERKNR: 21106





Snið BB prinsipp 1:50

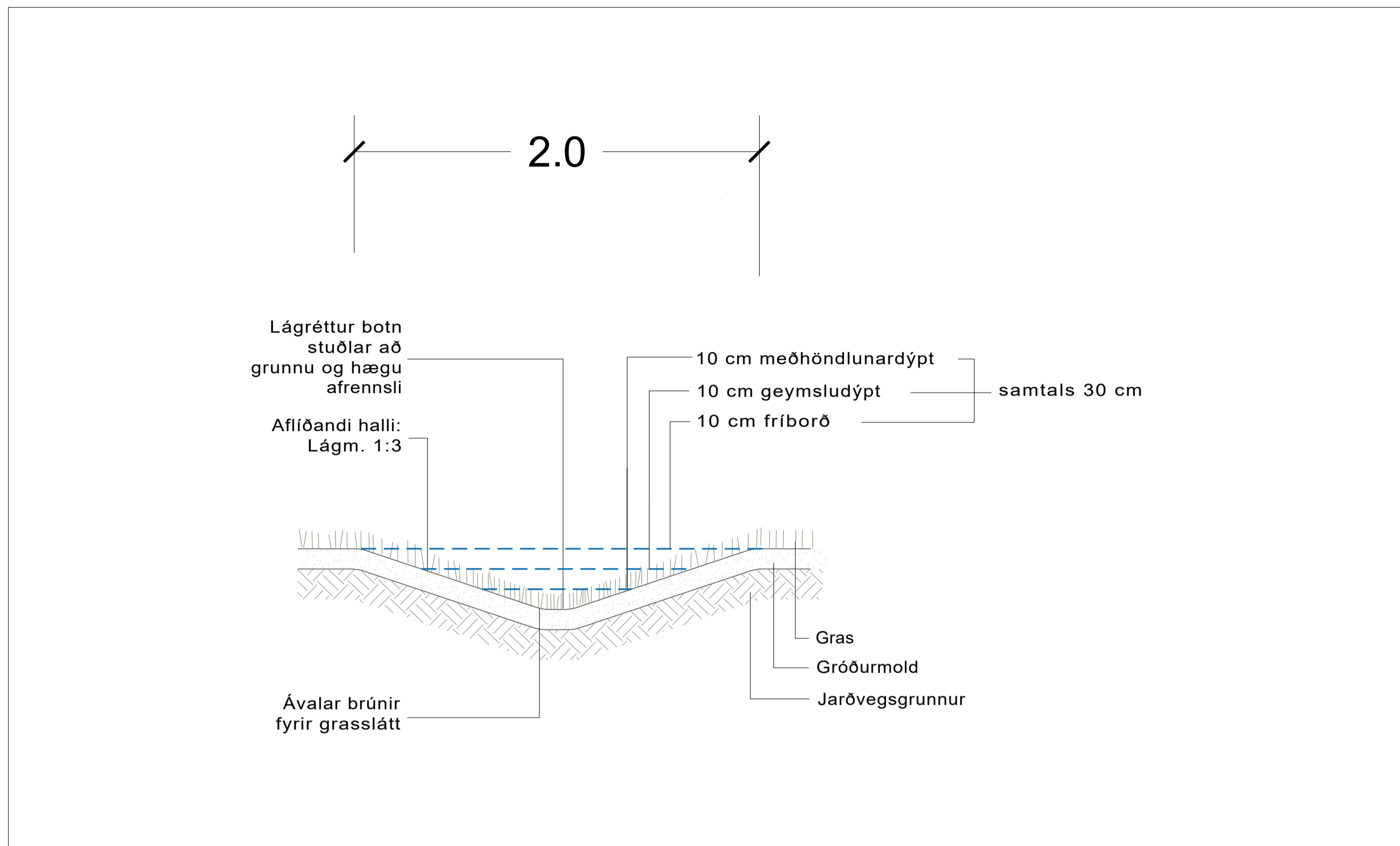


Snið CC prinsipp 1:20

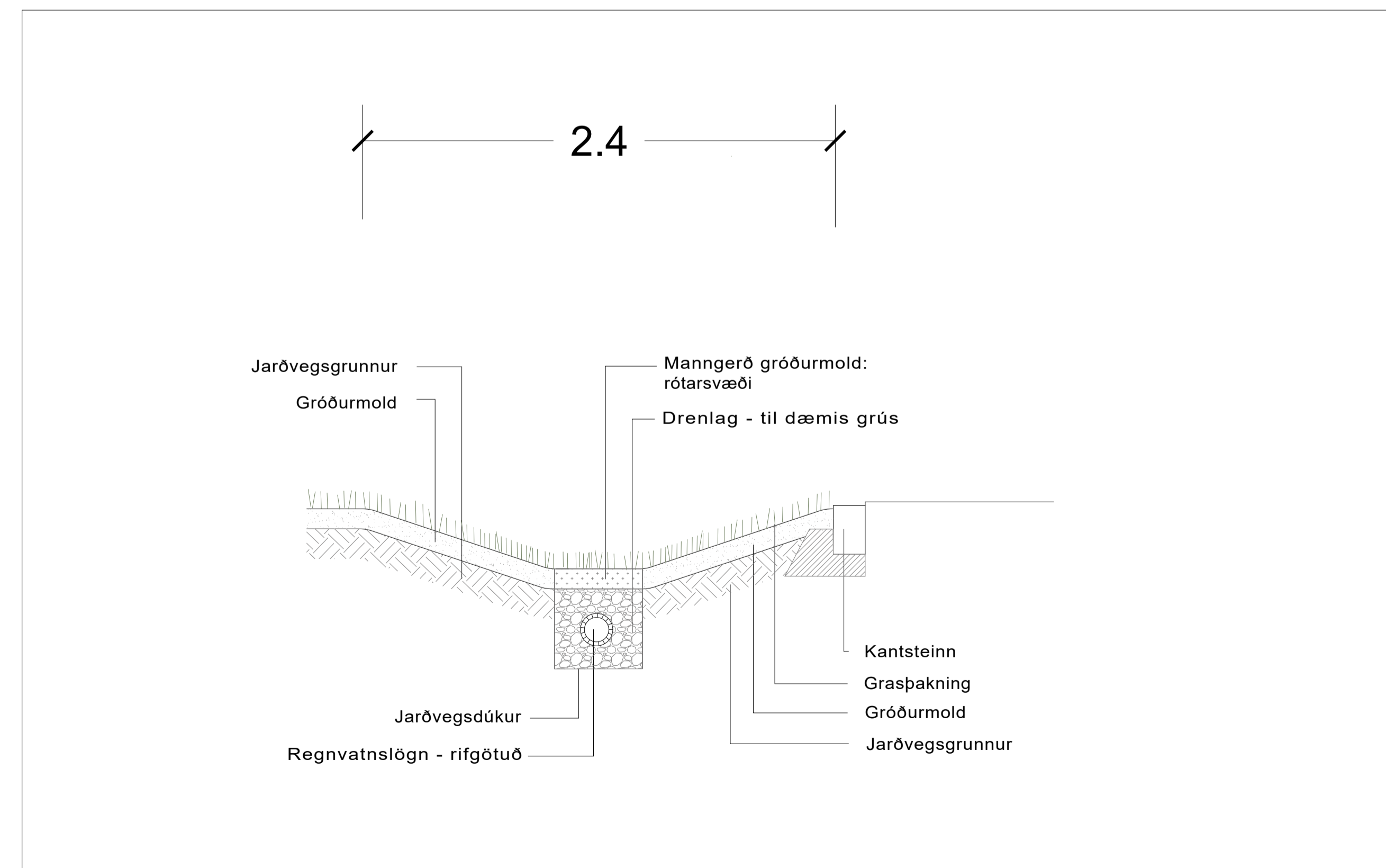
DALSHVERFI III
BLÁGRÆNAR OFANVATNSLAUSNIR
SNID 3 - PRINSIPP

KVARDI-A2: 1:50, 1:20	TEIKN NR: 08
DAGS: ágúst 2021	HANNAÐ: írg
FLOKKUR: 20_G	TEIKNAD: írg, dj
SKRÁ: deili	VERKNR: 21106





Ofanvatnsrás



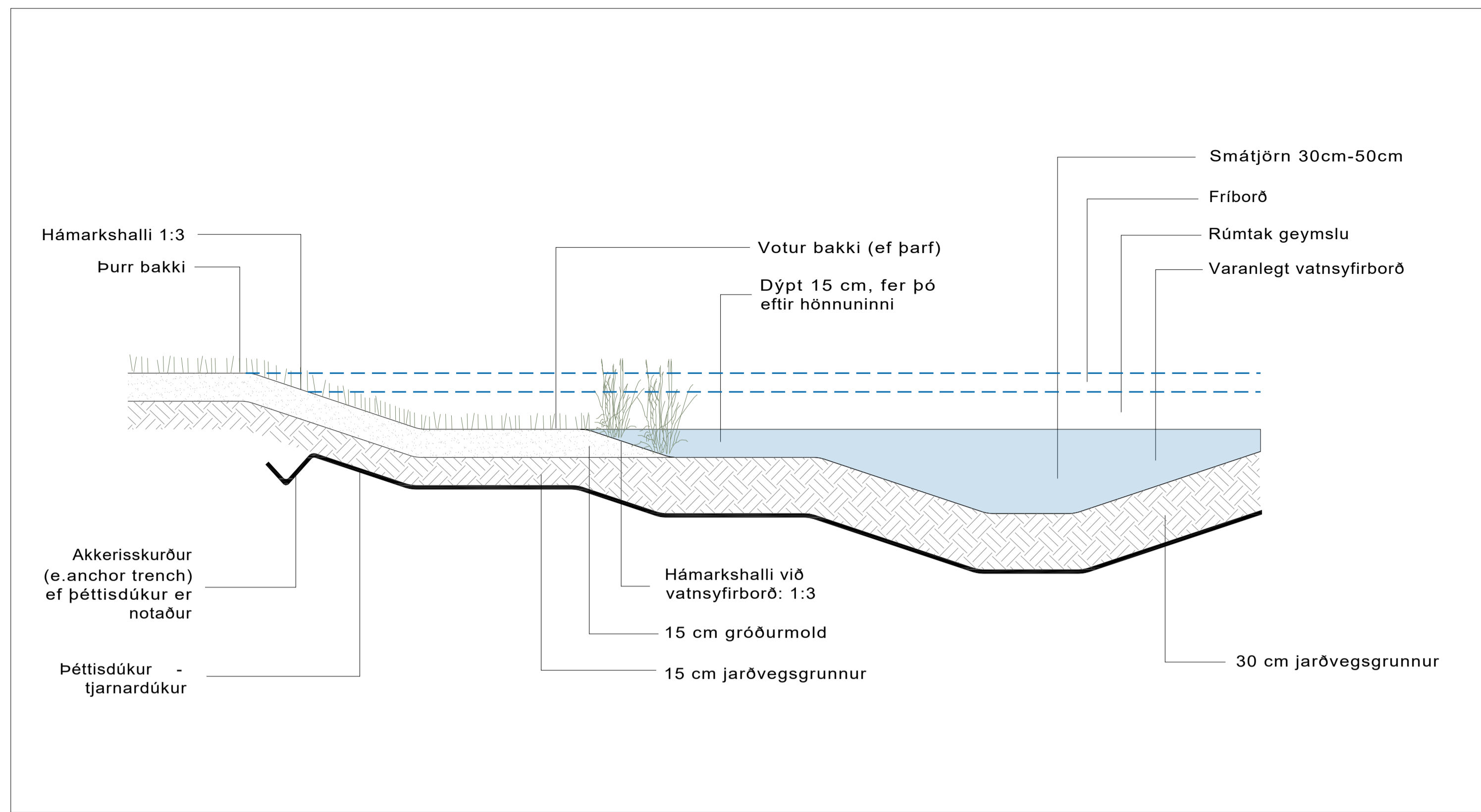
Ofanvatnsrás með dreni neðanjarðar



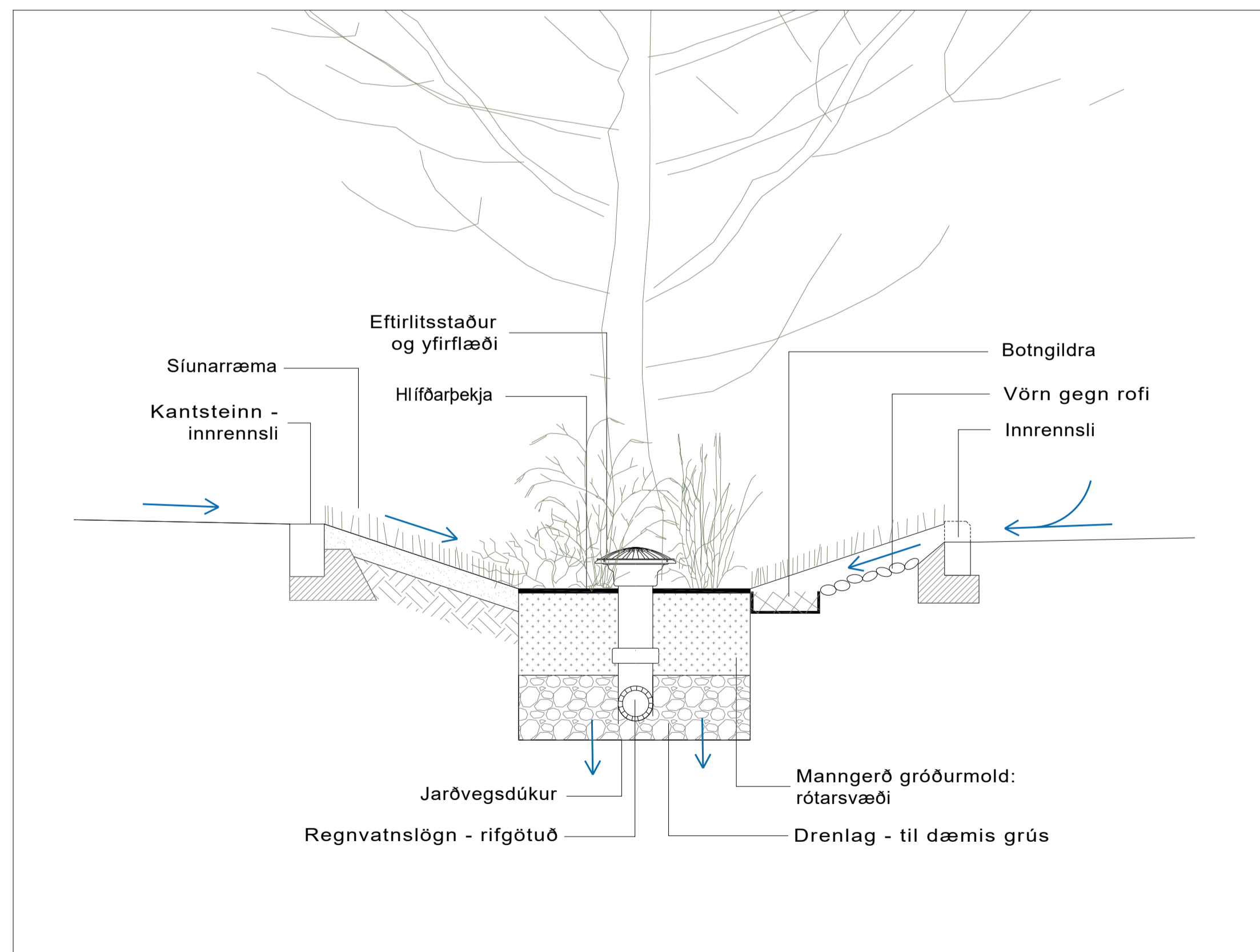
DALSHVERFI III
BLÁGRÆNAR OFANVATNSLAUSNIR
DEILI - OFANVATNSRÁSIR

KVARDI-A1: 1:20	TEIKN NR: 09
DAGS: ágúst 2021	HANNAD: irg
FLOKKUR: 20_G	TEIKNAD: dj, irg
SKRÁ: deili	VERKNR: 21106





Votlendi



Regngarður

DALSHVERFI III
BLÁGRÆNAR OFANVATNSLAUSNIR
DEILI - REGNGARÐAR OG VOTLENDI

KVARDI-A1: 1:20	TEIKN NR: 10
DAGS: ágúst 2021	HANNAÐ: irg
FLOKKUR: 20_G	TEIKNAD: dj, irg
SKRÁ: deili	VERKNR: 21106



Stapagata 120:1

reitir eftir trönur

fjár-
borg
130:1

leikskóli

strætó

hjól
hverfistorg

framtíðarlega götu (lífæðar)

Magnataka Norðurhluti

- 7362m² Hellutípa 1
- 6500m² Settjarnir
- 4847m² Hellutípa 2
- 4695m² Græn ofanvatnssvæði
- 118m² Smáhellur
- 11080m² Malbik
- 1283m Umferðarkantsteinn
- 1247m Vélsteipturkantsteinn

DALSHVERFI III
BLÁGRÆNAR OFANVATNSLAUSNIR
NORÐURHLUTI - MAGNTAKA

KVARDI-A1: 1:600	TEIKN NR:
DAGS: 24.08.2021	HANNAÐ: irg
FLOKKUR: 2000-rknb_G	TEIKNAD: irg/er
SKRÁ: 21106-gm.dwg	VERKNR: 21106

